АКТ

по результатам государственной историко-культурной экспертизы проекта зон охраны объектов культурного наследия центральной части Бежицкого района г. Брянска в части определения предмета охраны объекта культурного наследия регионального значения «Достопримечательное место в центре Бежицкого района», требований к осуществлению деятельности и требований к градостроительным регламентам в границах его территории.

Санкт-Петербург-Брянск-Петрозаводск
2022 г.

АКТ
по результатам государственной историко-культурной экспертизы проекта зон охраны объектов культурного наследия центральной части Бежицкого района г. Брянска в части определения предмета охраны объекта культурного наследия регионального значения «Достопримечательное место в центре Бежицкого района», требований к осуществлению деятельности и требований к градостроительным регламентам в границах его территории.

Санкт-Петербург-Брянск-Петрозаводск 28 декабря 2022 г.

Настоящий Акт государственной историко - культурной экспертизы (далее – Акт ГИКЭ) проекта зон охраны объектов культурного наследия центральной части Бежицкого района г. Брянска (далее ПЗО центральной части Бежицкого района г. Брянска) , в части определения предмета охраны объекта культурного наследия регионального значения «Достопримечательное место в центре Бежицкого района», требований к осуществлению деятельности и требований к градостроительным регламентам в границах его территории, составлен в соответствии с требованиями Федерального закона от 25.06.2002 № 73-ФЗ «Об объектах культурного наследия (памятниках истории и культуры) народов Российской Федерации» (в действующей редакции) (далее – Закон № 73-ФЗ) и Положения о государственной историко-культурной экспертизе, утвержденного постановлением Правительства Российской Федерации от 15.07.2009 № 569 (в действующей редакции) (далее – Положение о ГИКЭ).

Дата начала проведения экспертизы	4 сентября 2020 года
Дата окончания проведения экспертизы	28 декабря 2022 года
Место проведения экспертизы	г. Санкт - Петербург

1. Сведения о заказчике экспертизы

Заказчик проведения экспертизы - Брянский филиал Федерального государственного бюджетного образовательного учреждения высшего образования «Российская академия народного хозяйства и государственной службы при Президенте Российской Федерации», 241050, г. Брянск, ул. Горького, д. 18 тел./факс: 8 (4832) 72-28-05 ИНН 7729050901, КПП 772901001

2. Сведения об экспертах:

Фамилия, имя, отчество	**Штиглиц Маргарита Сергеевна**
Образование	Высшее архитектурный факультет Ленинградского Инженерно-строительного института
Специальность	архитектор
Учёная степень (звание)	доктор архитектуры
Место работы и должность	профессор кафедры искусствоведения и культурологии Санкт-Петербургской государственной художественно-промышленной Академии им. А.Л. Штиглица
квизиты решения Министерства культуры Российской Федерации по аттестации эксперта Профиль экспертной деятельности	Приказ Министерства культуры Российской Федерации №419 от 01.04.2020. - выявленные объекты культурного наследия в целях обоснования целесообразности включения данных объектов в реестр; - документы, обосновывающие включение объектов культурного наследия в реестр; - документы, обосновывающие исключение объектов культурного наследия из реестра; - документы, обосновывающие изменение категории историко-культурного значения объекта культурного наследия; - документы, обосновывающие отнесение объекта культурного наследия к историко-культурным заповедникам, особо ценным объектам культурного наследия народов Российской Федерации либо объектам всемирного культурного и природного наследия; - проекты зон охраны объекта культурного наследия; - проектная документация на проведение работ по сохранению объектов культурного наследия; - документация, обосновывающая границы защитной зоны объекта культурного наследия.

Фамилия, имя и отчество	**Поддубная Нина Георгиевна**
Образование	высшее, архитектурный факультет Ленинградского инженерно-строительного института
Специальность	архитектор
Стаж работы	33 года
Место работы, должность	В настоящее время постоянной работы нет
Реквизиты решения Министерства культуры Российской Федерации по аттестации эксперта Профиль экспертной деятельности	Приказ Министерства культуры Российской Федерации№2032 от 25.12.2019 г. - выявленные объекты культурного наследия в целях обоснования целесообразности включения данных объектов в реестр; - документы, обосновывающие включение объектов культурного наследия в реестр; - проекты зон охраны объекта культурного наследия.

Фамилия, имя и отчество	**Гуляев Валерий Фёдорович**
Образование	высшее, Петрозаводский государственный университет
Специальность	архитектор
Учёная степень (звание)	кандидат архитектуры, аспирантура Московского архитектурного института
Стаж работы	26 лет
Место работы, должность	Петрозаводск, ООО студия «Изограф», директор
Реквизиты решения Министерства культуры Российской Федерации по аттестации эксперта Профиль экспертной деятельности	Приказ Министерства культуры Российской Федерации от 17.07.2019 № 997 - выявленные объекты культурного наследия в целях обоснования целесообразности включения данных объектов в реестр; - документы, обосновывающие включение объектов культурного наследия в реестр; - документы, обосновывающие исключение объектов культурного наследия из реестра; - документы, обосновывающие изменение категории историко-культурного значения объекта культурного наследия; - документы, обосновывающие отнесение объекта культурного наследия к историко-культурным заповедникам, особо ценным объектам культурного наследия народов РФ либо объектам всемирного культурного и природного наследия; - проекты зон охраны объекта культурного наследия; - проектная документация на проведение работ по сохранению объектов культурного наследия; - документация или разделы документации, обосновывающие меры по обеспечению сохранности объекта культурного наследия, включенного в реестр, выявленного объекта культурного наследия, либо объекта, обладающего признаками объекта культурного наследия, при проведении земляных, мелиоративных, хозяйственных работ, указанных в статье 30 Федерального

	закона №73-ФЗ работ по использованию лесов и иных работ в границах территории объекта культурного наследия либо на земельном участке, непосредственно связанном с земельным участком в границах территории объекта культурного наследия; - документация, обосновывающая границы защитной зоны объекта культурного наследия.- проекты зон охраны объекта культурного наследия.

3. Основание проведения экспертизы

Настоящая государственная историко-культурная экспертиза проведена тремя независимыми экспертами В.Ф.Гуляевым, Н.Г. Поддубной, М.С. Штиглиц на основании договоров № Б/1-04/09/20ГИКЭ от 04.09.2020 г., № № Б/2-04/09/20ГИКЭ от 04.09.2020 г., № Б/3-04/09/20ГИКЭ от 04.09.2020 г..

4. Сведения об обстоятельствах, повлиявших на процесс проведения и результаты экспертизы

В соответствии с пунктом 8. Положения о ГИКЭ эксперты:

– не имеют родственных связей с заказчиком экспертизы (его должностных лицами или работниками);

– не состоят в трудовых отношениях с заказчиком;

– не имеют долговых или иных имущественных обязательств перед заказчиком (его должностными лицами или работниками);

– не владеют ценными бумагами, акциями (долями участия, паями в уставных капиталах) заказчика;

– не заинтересованы в результатах исследований либо решении, вытекающем из заключения настоящей экспертизы, с целью получения выгоды в виде денег, ценностей, иного имущества, услуг имущественного характера или имущественных прав для себя или третьих лиц.

Обстоятельства, повлиявшие на процесс проведения и результаты экспертизы, отсутствуют.

5. Объект экспертизы:

Проект зон охраны объектов культурного наследия центральной части Бежицкого района г. Брянска, в части определения предмета охраны объекта культурного наследия регионального значения «Достопримечательное место в центре Бежицкого района», требований к осуществлению деятельности и требований к градостроительным регламентам в границах территории ОКН,

разработанный Брянским филиалом Федерального государственного бюджетного образовательного учреждения высшего образования «Российская академия народного хозяйства и государственной службы при Президенте Российской Федерации» по заказу ГБУК «Брянский областной центр историко-культурного наследия» (шифр - НПД 01 – 2020 / Бежица). на основании Контракта от 20.04 2020 года №1.

6. Цель проведения историко-культурной экспертизы:

-установление предмета охраны объекта культурного наследия регионального значения «Достопримечательное место в центре Бежицкого района» (далее ОКН «Достопримечательное место в центре Бежицкого района»), требований к осуществлению деятельности, требований к градостроительным регламентам в границах территории ОКН, в том числе соответствия или несоответствия требованиям законодательства Российской Федерации в области государственной охраны объектов культурного наследия предмета охраны, требований к осуществлению деятельности, требований к градостроительным регламентам в границах территории зон их действия.

7. Принципы проведения историко-культурной экспертизы:

-научной обоснованности, объективности и законности;

-презумпции сохранности объекта культурного наследия при любой намечаемой хозяйственной деятельности;

-соблюдения требований безопасности в отношении объекта культурного наследия;

-достоверности и полноты информации, предоставляемой заинтересованным лицом на историко-культурную экспертизу;

-независимости экспертов;

-гласности.

8. Материалы, предоставленные на рассмотрение экспертам

Материалы Проекта зон охраны объектов культурного наследия центральной части Бежицкого района г. Брянска центральной части Бежицкого района г. Брянска в составе:

№ п/п	Наименование	Стр.	Прим-ние

1	2	3	4
	Авторский коллектив		
	Состав научно–проектной документации (Содержание)		
ТОМ 1	**Исходно-разрешительная и нормативно-правовая документация**		
	Генеральный план города Брянска. Карта зон с особыми условиями использования территорий. Охрана природы.		
	Генеральный план города Брянска. Карта потенциального развития городских территорий.		
	Генеральный план города Брянска. Карта границ населенных пунктов, входящих в состав городского округа.		
	Правила землепользования и застройки города Брянска. Карта градостроительного зонирования города Брянска		
	Правила землепользования и застройки города Брянска. Карта зон природно-экологических и санитарно-гигиенических ограничений.		
	Правила землепользования и застройки города Брянска. Карта зон охраны ОКН		
	Решение Брянского городского Совета народных депутатов от 26.07.2017 г. №796 «Об утверждении правил землепользования и застройки города Брянска»		
	Постановление Совета Министров РСФСР от 30.08.1960 №1327		
	Решение Брянского облисполкома от 10.07.1979 №406		
	Постановление администрации Брянской области от 2.10.2003 №442		
	Постановление администрации Брянской области от 5.06.2012 №496		
	Постановление администрации Брянской области от 27.12.2001 №645		
	Постановление администрации Брянской области от 13.08.2009 №842		
	Перечень объектов культурного наследия с реквизитами нормативных правовых актов о постановке на государственную охрану		
	Паспорта объектов культурного наследия в соответствии с перечнем		

		Техническое задание на выполнение работ по разработке проекта зон охраны объектов культурного наследия центральной части Бежицкого района г. Брянска		
		Ситуационный план участка проектирования		
ТОМ 2		**Материалы по обоснованию предмета охраны, границ территории «Достопримечательного места в центре Бежицкого района» и требований к осуществлению деятельности и градостроительным регламентам в границах территории**		
	2.1.1	Введение. Анализ разработанной ранее научно-проектной документации (1-й этап).		
	2.1.2	Краткая историческая справка		
	2.1.3	Сведения о характере современного использования территорий в границах достопримечательного места по результатам натурных исследований		
	2.1.4	Архивные и библиографические исследования		
	2.1.5	Схемы натурной фотофиксации и натурная фотофиксация элементов планировочной, объемно-пространственной и ландшафтной структуры исторической территории достопримечательного места, объектов культурного наследия и выявленных объектов культурного наследия, расположенных на территории достопримечательного места (пообъектно)		
	2.1.6	Анализ визуального восприятия достопримечательного места. Рекомендации по результатам натурных исследований (краткое обоснование рекомендаций к высотным и иным ограничениям для объектов, возможных к размещению в границах территории достопримечательного места). - Схема фотофиксации к основным направлениям визуального восприятия внутри территории достопримечательного места и архитектурных доминант - Фотоиллюстрации к основным направлениям визуального восприятия внутри территории достопримечательного места и архитектурных доминант в их взаимосвязи с историко-градостроительным и природным окружением.		
	2.1.7	Копии исторических источников		

2.2	Историко-культурный опорный план (текстовые материалы). Историко-аналитическая записка со сведениями о состоянии и визуальном восприятии строений имеющих историко-культурную ценность на территории достопримечательного места		
2.2.1	Перечень (таблица) объектов культурного наследия расположенных на территории достопримечательного места с указанием их адреса, охранного статуса, степени историко-культурной ценности, датировки, а также, их роли в структуре территории достопримечательного места, значения для его визуального восприятия.		
2.2.2	Перечень утраченных исторически ценных элементов на территории исследования.		
2.2.3	Перечень (таблица) исторически ценных градоформирующих объектов и планировочных элементов историко-градостроительной среды расположенных на территории достопримечательного места с указанием их адреса, датировки (при наличии), а также, их роли в структуре территории достопримечательного места, значения для его визуального восприятия		
2.2.4	Историко-культурный опорный план (графические материалы - Бежица. Историко-культурный опорный план центральной части Бежицкого района города Брянска)		
2.3	Обоснование предмета охраны достопримечательного места. (пояснительная записка). Фотофиксация элементов предмета охраны достопримечательного места (таблица с описанием и привязкой к схеме). Схема проекта предмета охраны достопримечательного места в центе Бежицкого района.		
2.4	Обоснование границы территории достопримечательного места. (пояснительная записка). Схема "Проект границ территории объекта культурного наследия - достопримечательное место в центе Бежицкого района".		
2.5	Обоснование требований к осуществлению деятельности и градостроительным регламентам в границах территории достопримечательного места (пояснительная записка). Схема требований к осуществлению деятельности и градостроительным регламентам в границах территории достопримечательного места.		
Том 3	**Утверждаемая часть «Достопримечательное место в центре Бежицкого района»**		

	3.1	Проект предмета охраны достопримечательного места в центе Бежицкого района. Схема проекта предмета охраны объекта культурного наследия - Достопримечательного места в центе Бежицкого района.		
	3.2	Проект границ территории достопримечательного места. Картографическое описание и каталог координат характерных (поворотных) точек границы территории достопримечательного места. Схема границы территории объекта культурного наследия — достопримечательное место в центе Бежицкого района.		
	3.3	Проект границ территории объектов культурного наследия входящих в состав достопримечательного места. Картографическое описание и каталог координат характерных (поворотных) точек границы территории объектов культурного наследия входящих в состав достопримечательного места. Карты границ территории объектов культурного наследия входящих в состав ОКН - Достопримечательное место в центе Бежицкого района. (пообъектно)		
	3.4	Проект требований к осуществлению деятельности и градостроительным регламентам в границах территории достопримечательного места. Картографическое описание и каталог координат характерных (поворотных) точек границ территорий участков режимов использования земель и регламентных участков достопримечательного места. Карта требований к осуществлению деятельности и градостроительным регламентам в границах территории ОКН - Достопримечательное место в центре Бежицкого района		
ТОМ 4		**Материалы по обоснованию проекта зон охраны объектов культурного наследия центральной части Бежицкого района**		
	4.1	Перечень объектов культурного наследия центральной части Бежицкого района для которых разрабатываются проекты зон охраны.		
	4.2	Схема землепользования с указанием существующего положения (пообъектно).		
	4.3	Ситуационный план с указанием зоны проектирования (пообъектно).		

	4.4	Схема фотофиксации и фотофиксация объектов культурного наследия центральной части Бежицкого района (пообъектно)		
	4.5	Архитектурно-градостроительный анализ. Краткие исторические сведения и состояние объектов культурного наследия. Обоснование проектных предложений по границам и режимам использования территорий объектов культурного наследия. обоснование проектных предложений по границам зон охраны объектов культурного наследия (пообъектно).		
ТОМ 5		**Утверждаемая часть для объектов культурного наследия центральной части Бежицкого района для которых разрабатываются проекты зон охраны**		
	5.1	Проект границ территорий объектов культурного наследия. Картографическое описание и каталог координат характерных (поворотных) точек границы территории объектов культурного наследи. Режимы использования территорий объектов культурного наследия. Карта границы территории объектов культурного наследия. (пообъектно)		
	5.2	Проект зон охраны объектов культурного наследия. Состав и границы зон охраны объекта культурного наследия. Охранная зона объекта культурного наследия. Карта границы охранной зоны объектов культурного наследия. (пообъектно). Картографическое описание и каталог координат характерных (поворотных) точек границ зон охраны объектов культурного наследия. Особый режим использования земель в границах охранной зоны (пообъектно).		

Следует отметить полноту историко-архивного материала (документы, собранные в процессе проведения исследований, опубликованные и неопубликованные архивные источники и литература), комплексность, глубину проработки описательного материала, графических материалов использованных в работе и послуживших основой обоснований для установления предмета охраны ОКН, требований к осуществляемой деятельности и градостроительным регламентам в границах его территории.

9. Факты и сведения, выявленные и установленные в результате проведенных исследований

Наименование объекта культурного наследия :«Достопримечательное место в центре Бежицкого района».

Местоположение: Брянская область, г. Брянск.

Категория историко-культурного значения: Региональная.

Реквизиты правовых актов о постановке на охрану:

Постановление администрации Брянской области от 13.08.2009 №842 «Об отнесении к объектам культурного наследия регионального значения (только название)».

Границы территории объекта культурного наследия: Письмо управления по охране и сохранению историко-культурного наследия Брянской области о согласовании границ территории объектов культурного наследия от 03.12.2020г. №1-2/2261/1.

Предмет охраны объекта культурного наследия: На дату проведения экспертизы не утвержден.

Требования к осуществляемой деятельности и требования к градостроительным регламентам: На дату проведения экспертизы не утверждены.

Перечень ОКН расположенных в границах территории ОКН «Достопримечательное место в центре Бежицкого района»: приведен в Приложении № 7 Перечень ОКН расположенных в границах территории ОКН «Достопримечательное место в центре Бежицкого района»

9.1. Причины, обусловившие необходимость разработки ПЗО центральной части Бежицкого района г. Брянска

Рассмотрение и анализ представленных материалов позволяет выделить несколько факторы, обусловившие актуальность разработки ПЗО центральной части Бежицкого района г. Брянска

– необходимость установления требований к градостроительным регламентам в границах ОКН «Достопримечательное место в центре Бежицкого района».

– необходимость установления особых Требований в отношении объектов ценной историко-архитектурной застройки в границах ОКН «Достопримечательное место в центре Бежицкого района».

9. 2. Исторические сведения о формировании застройки Бежицкого района г. Брянска:

Бежицкий район (далее – Бежица), в настоящее время является одним из

административных районов города Брянска и занимает северную часть города по обе стороны рек Десны и Болвы. На юге граничит с Советским районом г. Брянска, на юго-востоке — с Володарским районом.

На сегодняшний день по поводу происхождения названия Бежица существует несколько версий, каждая из которых имеет определённую историческую, географическую или языковую основу. Первоначально Бежицей называлась железнодорожная станция по соседнему селу Бежичи, а поселение по фамилии основателя - промышленника – Губонино, которое позднее переименовали в поселок Бежица.

Развитие Бежицы можно разделить на основные градостроительные этапы:

1. 1878-1898 гг. – Губонино и Крафтовы постройки – первые поселения Брянского завода;
2. 1899-1922 гг. – Бежица – благоустроенный рабочий поселок «Город-сад»;
3. 1923-1941 гг. – Бежица город «Конструктивизм»;
4. 1943-1955 гг. – Восстановление «Сталинский ампир»;
5. 1956-1998 гг. – Включение в состав города Брянск «Типовая многоэтажная застройка»;
6. 1999-2020 гг. – Современная застройка.

Бежица как поселение стало формироваться в середины XIX века. Градостроительными факторами, предопределившими динамику развития поселка, являлись: Орловско-Витебская железнодорожная дорога со станцией «Бежица», распиловочный шпальный завод, Брянский рельсопрокатный, железоделательный, сталелитейный и механический, завод (ныне Брянский машиностроительный завод - БМЗ). Планировочный каркас города формировался по новой форме городского расселения «Город-сад»: четкое разделение города на функциональные зоны: промышленность (завод) располагалась за чертой жилой зоны, вблизи от железной дороги; в центре города – парк и общественная зона, окруженная жилой застройкой.

Завод был заложен в начале 1870-х гг. в 10 верстах от г. Брянска на равнинной территории, ограниченной с севера железной дорогой, с востока Десной, а с юга - впадающей в нее Болвой. Основателями акционерного общества были московские купцы П.И. Губонин и В.Ф. Голубев. Наиболее активным его

руководителем стал третий компаньон - талантливый коммерсант князь В.Н. Тенишев.

Благодаря выгодному географическому положению и проходящей рядом железной дороге, было принято решение о расширении производства завода. В 1873 г. возводятся первые корпуса фахверковой конструкции: чугунолитейная, механическая и прокатная мастерские, а к востоку от завода возникает рабочий поселок, состоявший первоначально из бараков и землянок. Завод в Бежице быстро становится одним из крупнейших в стране: уже в 1878 году здесь выпускалась треть всей выплавляемой в России стали. В 1884 году отпускная стоимость его продукции составила 6,5 миллионов рублей, а число рабочих достигло 4200.

Центральной улицей являлась ул. Базарная и Вокзальная, которые в середине XX века объединили и переименовали в ул. Ульянова. Вдоль нее располагались: с восточной стороны - здания общественно-делового назначения: базар, гостиница для приезжих, баня, конно-пожарное депо, административные здания завода и др.; с западной – преимущественно жилая комплексная застройка усадебными дома рабочих (дома-колонки), коттеджами специалистов и руководства завода, медицинские и образовательные учреждения.

Строительство железнодорожной станции явилось так же, как и строительство завода, важным градообразующим фактором, предопределившим динамику развития рабочего поселка Бежицы, что в дальнейшем обусловило размещение городской инфраструктуры. Это «историческое ядро» города в период промышленной революции.

Главной исторической особенностью формирования планировочной структуры была одностадийность формирования. Планировочная структура была создана в конце XIX века и неуклонно развивалась в соответствии с первоначальным планом. В последующие годы XIX - первой половины XX в. происходило в основном доформирование границ кварталов, их незначительная корректировка.

К концу XIX в. на месте первоначальной беспорядочной застройки складывается большой поселок на 10 тысяч человек с регулярной сетью улиц. Он занимает прямоугольный в плане участок, вытянутый в меридиональном направлении и ограниченный с востока ул. Ульянова (бывшей Базарной и Вокзальной улицей), проходящей вдоль заводской территории и линии железной дороги, а с запада - III-го Интернационала (бывшей Церковной), ориентированной на ж/д станцию Орджоникидзеград (бывшую Бежица (Болва)). Их соединяют несколько поперечных улиц, параллельных железной дороге ул.

Комсомольская (бывшая ул. Елецкая), ул. Куйбышева (бывшая ул. Ливенская), ул.XXII партсъезда (бывшая ул. Мценская), ул. Институтская (бывшая ул. Карачевская), ул. Малоорловская (бывшая ул. Малая Орловская), ул. им. Брянской пролетарской дивизии (бывшая ул. Малая Мининская). В начале Базарной улицы, при въезде в поселок со стороны Брянска, располагалась обширная площадь Старого Базара. В северной части поселка у железной дороги, по обе стороны, был разбит обширный парк, а вокруг него возведены рубленые одно-двухэтажные общественные сооружения: больница, училище, детский сад. На Церковной улице стоял большой деревянный храм, на улице Почтовой железная с деревянной обшивкой церковь Преображения (не сохранилась). Вблизи завода находились продовольственный магазин, пожарное депо, паровая мельница, пекарня и собственная ферма. Жилая застройка состояла из небольших домов усадебного типа, двухэтажных рубленых казарм и одноэтажных бараков.

В 1880-90-х гг. на территории Брянского завода возводится ряд крупных корпусов, до настоящего времени определяющих своеобразие облика заводского комплекса.

Параллельно с расширением завода осуществлялось большое строительство в рабочем поселке; при этом формировались цельные градостроительные структуры, играющие существенную роль в облике современного Бежицкого района. Преимущественно деревянная застройка дополняется капитальными каменными зданиями, развивается сеть благотворительных и общественных учреждений. В парке за железной дорогой, в скромном здании 1880-х гг. (улица Клубная, 5), княгиней М.К. Тенишевой основывается Бежицкое заводское общественное собрание (1894 г.) близкое по составу помещений народному дому. Здесь функционировали зал для лекций и концертов, читальня, библиотека, а в парке были устроены теннисные корты, летняя эстрада, детские площадки, кегельбан.

Беспрецедентна для промышленных центров деятельность по развитию народного образования. С 1895 по 1909 год в Бежице возводится 11 специальных зданий для учебных заведений; в 1910-11 гг. общее число учеников в них составляет 2000, расходы на содержание - 50 тысяч рублей в год.

К началу XX века поселок увеличивается, развивается сельское хозяйство, появляется частный сектор под названием Заводской хутор (северная часть поселка за железной дорого). В районе хутора в 1911 году были построены конюшня, мастерские, навесы для хранения машин и оборудования, жилые и общественные здания.

Появление этого связано с техническим развитием завода и большим притоком рабочей силы, в том числе иностранных специалистов. Двухэтажные коттеджи специалистов застраиваются комплексно в стиле «Модерн», а жилые кварталы усадебных домов рабочих строятся по их подобию и образуют единый фасадный фронт застройки.

Здания, расположенные в углах кварталов, выполнены с акцентом на угловую часть и расположены вдоль красных линий двух пересекающихся улиц. Преобладающим архитектурным стилем в застройке является модерн.

До революции 1917 года улицы современной Бежицы носили следующие названия:

- ул. Ульянова – ул. Базарная, Вокзальная;
- ул. III Интернационала – ул. Церковная;
- ул. Комсомольская - ул. Елецкая;
- ул. Куйбышева - ул. Ливенская;
- ул.XXII партсъезда – ул.Мценская;
- ул. Институтская – ул. Карачевская;
- ул. Малоорловская – ул. Малая Орловская;
- ул. им. Брянской пролетарской дивизии – ул. Малая Минская;
- бульвар им. 50летия Октября – ул. Никольская;
- ул. Майской стачки – Парковая ул.;
- ул. Ростовская – ул. Ростовская;
- ул. Городищенская – ул. Серпуховская;
- ул. Севская – ул. Молодежная;
- ул. Воронежская – ул. Воронежская;
- ул. Крахтовская – ул. Карла Либкнехта;
- ул. Почтовая – ул. Почтовая;
- ул. Харьковская – ул. Харьковская

ул. Ново-Советская - ул. Хуторская (Заводской хутор).

В начале ул. Ульянова (быв. Базарной), при въезде в Бежицу со стороны Советского района, где в начале XIX века располагалась обширная площадь Старого Базара, в настоящее время разбит небольшой городской парк и парковка завода БМЗ.

В настоящее время вдоль улицы Ульянова, на границе с заводской территорией, сохранился комплекс зданий образующий единый фасадный фронт застройки из протяженных двухэтажных кирпичных корпусов, поставленных по красной линии с небольшими разрывами.

Доминирует в ней внушительное двухэтажное здание бань с трехэтажной угловой башней (улица Ульянова, 10) – один из ярких и значительных памятников в русском стиле с эффектным крупным объемным построением, навеянным мотивами крепостного и теремного зодчества, в нем ощутимо подражание формам дворцовых сооружений Руси 17 в.. Соседние дома - магазины (улица Ульянова, 8, 28), пожарное депо улица Ульянова, 16),производственный корпус (ул. Ульянова, 26) техническое училище (улица Ульянова, 18), типография (улица Ульянова, 34), коттедж с угловым балконом (ул. Куйбышева, 2) и другие - выдержаны в духе эклектики под влиянием модерна и использованием элементов позднего барокко. Небольшой дом (ул. Ульянова, 32/1), типа коттеджа для специалистов Брянского завода выполнен в стиле модерн, лучшая из подобных построек, встречающихся на Брянщине только в застройке Бежицы.

В пределах ул. Ульянова и ул. III Интернационала, хорошо сохранился планировочный каркас кварталов периода 1895 года, сформированный в пределах исторических красных линий по принципу городского расселения «Город-сад». В этой части сохранилась жилая комплексная застройка усадебными домами рабочих (дома-колонки), коттеджи специалистов и руководства завода построенные в конце XIX начале XX век.. В 30-50 годах XX века часть кварталов частично застроилась комплексами типовых 2-х этажных административных и жилых домов на несколько квартир типа коттедж, комплексами типовых 2-3-х этажных многоквартирных жилых домов и градостроительным ансамблем крупных многоквартирных жилых домов, которые сформировали цельные градостроительные структуры кварталов, играющие существенную роль и определяющие своеобразие облика современного Бежицкого района.

В северной части исследуемого участка у железной дороги, по обе стороны, сохранился обширный парк практически в тех же границах что и в конце XIX начале XX вв.. Парк в основном сохранил свои рекреационные и общественные функции. Большинство общественных зданий, которые являются объектами культурного наследия и исторически ценными градоформирующими объектами исторического ядра Бежицы, по - прежнему, сосредоточены в парковой зоне или рядом с ней.

В парке за железной дорогой, сохранилось здание 1880-х гг. (улица Клубная, 5), где княгиня М.К. Тенишева основала Бежицкое заводское общественное собрание (1894 г.) близкое по составу помещений народному дому. Здесь в конце XIX начале XX вв. функционировали зал для лекций и концертов, читальня, библиотека, а в парке были устроены теннисные корты, летняя

эстрада, детские площадки, кегельбан. В настоящее время в здании располагается детская школа творчества.

В восточной части парка за железной дорогой не сохранилась главная доминанта Бежицы конца XIX начала XX вв., здание Преображенской церкви (современный участок ул. Почтовая,2), возведенное в формах эклектики.

Архитектурную композицию храмового комплекса входила площадь вокруг храма и здание богадельни (сохранилось), выполненное в том же стиле, что и храм. Ядром крестообразного в плане сооружения храма являлся двухсветный четверик, несущий массивный световой восьмерик с высоким граненым шатром и удлинённой луковичной головкой. В декоре фасадов были использованы элементы ренессансной, готической и древнерусской архитектуры.

Церковь была расположена в исторически важном месте Бежицы. На этом месте 20 апреля 1915 года встречали Его Императорское Величество Государя Императора Николая II, который в этот день посещал Брянский рельсопрокатный железоделательный и механический завод. Царя встречают на платформе, которую построили напротив седьмых проходных рельсопрокатного завода специально для встречи Николая II. Сейчас эту платформу называют "Красный Профинтерн".

В декабре 1929 года храм закроют, в нем разместят цирк, а в 1930-е годы и вовсе разберут.

…В 1915 году храм — центр не только религиозной, но и культурной жизни Бежицы. Здесь на Преображенской площади часто проходят парады, народные гулянья. Напротив храма — седьмые проходные завода, а по дороге — здание богадельни, которое архитектор Николай Андреевич Лебедев построил по заказу властей. Здесь самое людное место, заводчане торопятся на работу или с работы. Больные и престарелые обитатели богадельни не чувствуют себя выброшенными из жизни: они словно в центре внимания…

В северной части исследуемого участка у железной дороги с западной стороны парка на пересечении ул. Ульянова и ул. III Интернационала (бывшие ул. Церковная и Базарная (Вокзальная)) не сохранился Деревянный храм в честь апостолов Петра и Павла (1895 г.). На месте храма в 1963 году стоит пятиэтажное общежитие для работников завода, нарушая масштабность и композиционную целостность окружающей застройки. Здание в настоящее время является диссонансом и подавляет историко-архитектурное окружение (ул. III Интернационала, 1).

В этой же части исследуемой территории не сохранилась деревянная ж/д станция «Бежица» Орловско-Витебской железной дороги, которая сыграла важную роль в динамике развития Бежицы первой половины XX века.

В 1936 году был возведен на противоположной стороне от деревянной станции новый вокзал в стиле конструктивизм. В нем явно выделялись характерные особенности этого стиля – строгость, лаконичность форм, четко читающаяся геометрия во внешнем облике здания. Вокзал был «посажен» на городскую ось – современную улицу III Интернационала и являлся градостроительной доминантой. Его архитектура символизировала призыв, устремлённость вверх, «взлет социализма в будущее». Деревянная станция сгорела во время Великой Отечественной Войны, вокзал, «Орджоникидзеград» почти полностью был разрушен, позднее восстановлен в стиле сталинский ампир.

Предположительно, новое местоположение вокзала было обусловлено необходимостью разгрузки пешеходных потоков на существующей территории, где располагалась общественная зона: храм, магазин общества потребителей, бани, а позднее появились автобусная станция и хлебокомбинат. Это было дальновидное решение по зонированию территории: посадка нового вокзала формировала социально-градостроительную среду - управление пассажиропотоками и безопасностью на окружающей его территории, разделение пассажирских и грузовых движений. Еще одно из предположений – стесненные условия около старой станции. В 1950-х годах над железнодорожным полотном поднялся пешеходный мост.

Вокзал является исторически ценным градоформирующим объектом, «посажен» на главную городскую ось – современную улицу III Интернационала и являлся градостроительной доминантой. Формирует социально-градостроительную среду - управление пассажиропотоками и безопасностью на окружающей его территории, разделение пассажирских и грузовых движений.

В настоящее время на месте деревянной станции стоит «Торговый Дом Тимошковых и к» (ул. Ульянова д.58а), здание без стилевых признаков, полностью перекрывает обзор на важную градостроительную доминанту – вокзал «Орджаникидзеград». Здание в настоящее время является диссонирующим и подавляет историко-архитектурное окружение.

Представляют интерес кирпичное здание ремесленного училища (улица Ульянова, 396), построенное в 1895 году под попечительством княгини М.К. Тенишевой в формах подражания позднему классицизму, а также комплекс репрезентативных корпусов (1900-е гг.) в центральной части поселка, включавший женскую гимназию и начальную школу (ныне Брянский

государственный технический университет (ранее Брянский институт транспортного машиностроения)).

Оригинальна архитектура сиротского приюта, возведенного на южной границе парка в 1905 году в духе эклектики с элементами модерна, отличается сложной конфигурацией плана и интересной объемной композицией. В Бежице находится также монументальное здание в кирпичном стиле мужская гимназия (улица Институтская, 16), занимающая важное градостроительное положение на углу двух улиц.

В южной части поселка в 1910-е гг. появляется участок, застроенный индивидуальными домами (сохранились частично), частично выполненными из кирпича. При каждом доме, сдававшемся в аренду, имелся огородный участок.

Несколько меньший по размерам комплекс сложился в нач. 20 в. вблизи станции на ул. Церковная (совр. 3-го Интернационала), где располагались дома купцов и духовенства. В этой части поселка доминировало крупное краснокирпичное здание Преображенской церкви (не сохр., современный участок ул. Почтовая,2), возведенное на рубеже 19.20 вв. в формах эклектики.

Здания, поставленные по красной линии улицы 3-го Интернационала, демонстрируют стилистическое многообразие архитектуры начала и середины 20 века. Дом с магазином купца Денисова (улица 3-го Интернационала, 7) выдержан в формах неоренессанса, соседние жилые дома (улица 3-го Интернационала, 9,11,13,15) выполнен в стиле модерн с использованием готических мотивов, угловой жилой дом с аптекой (улица 3-го Интернационала, 21) образец раннего этапа застройки рубежа 19-20 вв. - характерен для русского стиля. Здание почтово-телеграфного отделения 1931 г. (ул. III Интернационала, 17), характерный пример функционально-конструктивистского направления в советской архитектуре нач. 1930-х гг.. Фасады зданий градостроительного ансамбля советского периода (Ограничен улицами Ростовская, III Интернационала, Комсомольской, XXII Партсъезда) выполнены с применением деталей в стиле сталинский ампир и советской неоклассики.

Вдоль улицы III Интернационала сохранились исторически ценные градоформирующие объекты 1930-1950 гг. постройки (ул. Ульянова 51,51а (Мясной и Молочный павильоны); ул. Медведева 2(Дом жилой с магазинами); ул. Интернационала 4 (Жилой дом завода «Красный Профинтерн»). Эти объекты совместно с объектами культурного наследия, распложенными вдоль ул. III Интернационала, формируют цельные градостроительные структуры кварталов, играют существенную роль и определяют своеобразие облика современного Бежицкого района.

В 1900-10-х гг. интересный комплекс зданий возникает на границе заводской территории вдоль улицы Базарной. Протяженные двухэтажные кирпичные корпуса, поставленные по красной линии с небольшими разрывами, образуют единый фасадный фронт застройки. Доминирует в ней внушительное двухэтажное здание бань с трехэтажной угловой башней (улица Ульянова, 10) – один из ярких и значительных памятников в русском стиле с эффектным крупным объемным построением, навеянным мотивами крепостного и теремного зодчества, в нем ощутимо подражание формам дворцовых сооружений Руси 17 в.. Соседние дома - магазины (улица Ульянова, 8, 28), пожарное депо улица Ульянова, 16),производственный корпус (ул. Ульянова, 26) техническое училище (улица Ульянова, 18), типография (улица Ульянова, 34), коттедж с угловым балконом (ул. Куйбышева, 2) и другие - выдержаны в духе эклектики под влиянием модерна и использованием элементов позднего барокко. Небольшой дом (ул. Ульянова, 32/1), типа коттеджа для специалистов Брянского завода выполнен в стиле модерн, лучшая из подобных построек, встречающихся на Брянщине только в застройке Бежицы. В целом застройка этого участка обладает определенным стилистическим и композиционным единством.

К 1910 году завод в Бежице превращается в один из промышленных гигантов России. Основной капитал акционерного общества достигает 24,175 миллионов рублей, число рабочих - 8800. Население Бежицы возрастает до 25 тысяч человек, 900 рабочих являются арендаторами земли и живут в собственных домах, остальные - в принадлежащих заводу. Бежица этого времени - хорошо озелененный поселок с обширным парком, широкими улицами и многочисленными добротными зданиями.

Сложившаяся пространственная структура близка композиционным принципам городов-садов, получившим в нач. 20 в. достаточно широкое распространение в индустриальных регионах страны. В нач. 1910-х гг. в связи с общим экономическим подъёмом начинается третий этап расширения завода и одновременно приобретает новый размах жилое и общественное строительство в рабочем поселке.

Украшением исторического ядра Бежицы являются сооружения из числа объектов культурного наследия и исторически ценных градоформирующих объектов, которые размещены в узловых градостроительных точках планировочного каркаса кварталов периода 1895 года сформированных в пределах исторических красных линий на пересечении улиц. Эти объекты отличаются яркой индивидуальностью архитектуры, что способствует их роли как важных композиционных доминант застройки.

Существовавший ранее недалеко от сиротского дома больничный комплекс, в котором осуществлялась массовая медицинская помощь, в начале 1910-х гг. дополняется двумя кирпичными корпусами хирургического и терапевтического отделений (современные больница и поликлиника - ул. Ульянова, 33/2 и 35а). Двухэтажные оштукатуренные здания с изящным фасадным декором относятся к лучшим образцам модерна в области. Крупный жилой дом в стиле необарокко (1911-12 гг., улице Комсомольская, 1) отличается своеобразной стилистической трактовкой. Особенно выразительны портики большого ордера, завершенные массивными треугольными и лучковыми фронтонами.

В этот период в поселке был построен ряд особняков для высшего инженерного персонала завода. Здания поставлены в ключевых в градостроительном отношении местах: почти все они располагаются на пересечении улиц и фиксируют углы кварталов (улица Ухтомского, 1; улица Ульянова, 31/1 и 40; улица Куйбышева, 2). Особняки эти выполнены в стиле модерн, причем характерные для него асимметричные композиции фасадов и утонченные по рисунку детали декора отличаются высоким художественным качеством и свидетельствуют о работе опытного мастера. Большое внимание уделено фактуре и цветовому решению, разработанным очень разнообразно, что является важным средством создания выразительности фасадов.

Строительство 1920-х гг. в Бежице продолжило тенденцию формирования города-сада. Продолжается и сооружение здесь жилых зданий в стиле модерн. В эти годы были созданы два небольших комплекса: на одной из главных улиц поселка (ныне улица 3-го Интернационала) и на внутреннем бульваре. Первый состоит из возведенных по типовому проекту двухэтажных кирпичных домов с мансардами на несколько квартир. В стилистическом отношении интересно соединение в их архитектуре традиций модерна и приемов фахверкового строительства. Второй комплекс сформирован тремя большими особняками для руководителей завода (бульвар 50-летия Октября, 2,4, 6) и отличается выразительными композициями одноэтажных объемов и изысканным декоративным убранством фасадов.

В 1925 году поселок становится городом. Основным градостроительным моментом – это индустриализация, строительство сталелитейного завода, как следствие, появление нового микрорайона. В промежуток были построены крупные общественные здания (вокзал, почта, кинотеатр «Победа», ДК «БМЗ») и кварталы многоквартирных жилых домов для работников завода.

В начале и середине 1930-х гг. общественные сооружения Орджоникидзеграда (с 1936 г.), как стала называться Бежица, были дополнены

конструктивистским зданием почты (улица 3-го Интернационала, 17), выполненным по проекту архитектора А. Новикова, и зданием кинотеатра "Победа" (улица Майской стачки, 5), поставленным между двумя парками (городским и имени Пушкина). В архитектуре кинотеатра, как и в корпусах так называемых Домов стахановцев, многоэтажных и благоустроенных (1936 год, бульвар 50-летия Октября, 3, 5), ощущается отход от конструктивистских принципов и обращение к классическому наследию. К сожалению, преемственное развитие поселка было нарушено при осуществлении невыразительной жилой застройки, начиная с 70-х гг., хотя и до настоящего времени Бежицкий район сохранил многие черты благоустроенного промышленного поселка конца 19 - 1-й четверти 20 века.

Появляются новые промышленные предприятия: Сталелитейный завод и завод по производству силикатного кирпича. Плотность застройки постепенно увеличивается: усадебная жилая застройка вытесняется многоквартирными домами в стиле конструктивизм в 30-40 х гг. XX века (бульвар 50-летия Октября, 3,5; Харьковская 3,5).

В годы Великой Отечественной Войны город сильно пострадал. Деревянная станция была сожжена (не сохр.), вокзал, «Орджоникидзеград» почти полностью был разрушен, позднее восстановлен в стиле сталинский ампир и название вокзала осталось прежним.

В середине 1950-х гг. возводится градостроительный ансамбль советского периода с применением деталей в стиле сталинский ампир (ограничен ул. Ростовская, III Интернационала, Комсомольской, XXII Партсъезда) и классицизм (ул. Куйбышева 7,9,11,).

В 1956 году Бежица вошла в состав областного центра на правах района. Территориальный рост Бежицкого района в данный период существенно дополнил планировочную структуру города.

В этот период большое внимание уделяется ландшафтной архитектуре: устройство площадей для парадных майских и ноябрьских шествий; благоустройство улиц и парков; установка малых архитектурных форм: памятников, фонтанов, декоративных статуй.

В это время начинает формироваться новая объемно-пространственная композиция центра города Брянска. Часть территории Бежицкого района, отведенная первоначально для частного пользования, была отделена и приспособлена под многоэтажные (2-5 эт.) жилые и административные функции: на месте разрушенных после войны коттеджей возводятся здания по типовым

проектам. На месте храма Петра и Павла в 1963 году строят пятиэтажное общежитие для работников завода, нарушая масштабность и композиционную целостность окружающей застройки. Здание в настоящее время является диссонансом и подавляет историко-архитектурное окружение (ул. III Интернационала, 1).

Сегодня жизнь Бежицы неотрывно связана с Брянском. На сегодняшний день, Бежицкий район города Брянска с численностью населения 40 476 человек и площадью 3799 га, располагает значительным промышленным, транспортным и историко-культурным потенциалом. Здесь располагаются крупнейшие предприятия Брянской области: УК «БМЗ» (Брянский машиностроительный завод), ПО «Бежицкая сталь» (Бежицкий сталелитейный завод), «БАЗ» (Брянский автомобильный завод), «БЭМЗ» (Брянский электромеханический завод), «БЗСК» (Брянский завод силикатного кирпича).

Планировочный каркас исследуемого участка центральной части Бежицкого района г. Брянска сформирован во второй половине 19 века по новой, для своего времени, форме городского расселения «Город-сад»: четкое разделение города на функциональные зоны: промышленность (завод) располагалась за чертой жилой зоны, вблизи от железной дороги; в центре города – парк и общественная зона, окруженная жилой застройкой.

Основная функция Ул. Ульянова, III Интернационала 22-го съезда – транзитная, посетителями являются автомобилисты, посетители магазинов, работники офисов. Улицы: Майской Стачки, Комсомольская, Куйбышева, Институтская, Б-р 50-летия Октября, Харьковская, Ростовская имеют рекреационную функцию. Существующая ширина пешеходных зон оптимальна 3-4 м, за исключением ул. Ульянова, где тротуар совмещен с отмосткой зданий.

Улицы Бежицкого района в большей степени благоустроены в пользу движения автотранспорта: ширина улицы и в том числе ширина полос, отсутствие ограничений обеспечивают условия для движения большого потока личного автомобильного транспорта и маршрутных такси. Фасады исторических зданий, формирующие застройку рассматриваемой территории, в большинстве имеют высокую степень сохранности, однако качество отделки поддерживается без учета композиционного и визуального единства цветовых решений фасадов.

Большинство объектов представляют собой здания общественного назначения, а также многоквартирные жилые дома со встроенными нежилыми помещениями на первом этаже. В связи с отсутствием охранных регламентов содержания территории исторического ядра Бежицы и общей концепции развития территории, в настоящее время при строительстве, реконструкции и

оформлении фасадов зданий применяются современные материалы. Собственники нежилых зданий и помещений (магазинов, офисов и др.) стремятся к индивидуальному решению входной группы, оформления фасада, как правило, не учитывая общий облик архитектуры здания и сложившейся исторической застройки в целом. В результате имеют место лоскутно окрашенные здания; зачастую при отделке применяются излишне яркие цвета; нередко собственники и балансодержатели общественных зданий выполняют фасадные работы без надлежащего согласования с использованием произвольных колеров, категорически нарушая принципы архитектурной организации фасада и целостности восприятия исторической застройки.

Ключевой из проблем исследуемой территории является визуальное загрязнение фасадов зданий рекламными конструкциями. Хаотичность размеров и расположения вывесок, перегруженность информационными сообщениями, избыточный размер вывесок, неуместное оформление витрин. Яркие цвета и мерцающие подсветки искажают архитектурный облик зданий и ухудшают восприятие улиц, фасадов строений и в целом архитектурного пространства исторического ядра Бежицы.

Благоустройство прилегающих территорий к памятникам архитектуры является неотъемлемой частью благоустройства улиц и обязанностью собственников и муниципальных властей. Однако неопрятность территории, использование разнотипных по материалу и цветовой гамме ограждений, неудовлетворительное состояние тротуарного покрытия ухудшает восприятие исторически ценных городских пространств центра Бежицкого района.

Сохранившиеся объекты культурного наследия, утраченные исторические объекты и исторически ценные градоформирующие объекты, которые размещены в узловых градостроительных точках планировочного каркаса кварталов периода 1895 года сформированных в пределах исторических красных линий на пересечении улиц, отмечены на схеме историко-культурного опорного плана (См. Приложение №4. Бежица. Историко-культурный опорный план центральной части Бежицкого района города Брянска).

10. Сведения о проведенных исследованиях с указанием примененных методов, объема и характера выполненных работ и их результатов

В настоящем ГИКЭ рассмотрена обоснованность проектных решений по установлению предмета охраны ОКН «Достопримечательное место в центре Бежицкого района», требований к осуществлению деятельности и требований к градостроительным регламентам в границах территории ОКН

«Достопримечательное место в центре Бежицкого района», их соответствие требованиям государственной охраны ОКН, в том числе с применением методов историко-культурного и градостроительного анализа.

Экспертной комиссией:

1) произведен натурный осмотр сложившегося градостроительного и ландшафтного окружения ОКН на прилегающих к ним территориях;

2) изучены нормативно-правовые акты, методические, информационные документы и материалы, необходимые для использования при разработке проектов зон охраны ОКН;

3) рассмотрены результаты проведенных историко-культурных исследований (историко-архитектурных, историко-градостроительных и архивных), материалы по обоснованию ПЗО центральной части Бежицкого района г. Брянска, в части определения предмета охраны ОКН «Достопримечательное место в центре Бежицкого района», требований к осуществлению деятельности и требований к градостроительным регламентам в границах его территории, включающие:

– сведения об ОКН, установленных территориях ОКН, расположенных на территории ОКН «Достопримечательное место в центре Бежицкого района»;

– материалы ландшафтно-визуального анализа композиционных связей ОКН расположенных на территории ОКН «Достопримечательное место в центре Бежицкого района», окружающей застройки и ландшафтного окружения;

– актуализированный историко-культурный опорный план центральной части Бежицкого района г. Брянска.;

– иные материалы, представленные для экспертизы;

Основанием для разработки ПЗО центральной части Бежицкого района г. Брянска. является Техническое задание на «на выполнение работ по разработке проекта зон охраны объектов культурного наследия центральной части Бежицкого района г. Брянска» от 20 апреля 2020 г. выданное ГБУК «Брянский областной центр историко-культурного наследия».

При подготовке заключения настоящей экспертизы были учтены следующие правовые акты:

– Федеральный закон от 25.06.2002 «Об объектах культурного наследия (памятниках истории и культуры) народов Российской Федерации» № 73-ФЗ (далее Закон №73-ФЗ);

– Положение о зонах охраны объектов культурного наследия (памятников истории и культуры) народов Российской Федерации, утвержденное постановлением Правительства Российской Федерации от 12.09.2015. № 972 (далее – Положение о зонах охраны);

– Положение о государственной историко-культурной экспертизе, утвержденное постановлением Правительства Российской Федерации от 15.07.2009 № 569 (в действующей редакции) (далее – Положение о ГИКЭ);

– Градостроительный кодекс Российской Федерации от 29.12.2004 № 190-ФЗ (далее – ГК РФ);

– Земельный кодекс Российской Федерации от 25.10.2001 № 136-ФЗ (далее – ЗК РФ);

Письмо Министерства культуры РФ от 28 февраля 2017 г. N 49-01.1-39-НМ «О методических рекомендациях по отнесению историко-культурных территорий к объектам культурного наследия в виде достопримечательного места».

Письмо Министерства культуры РФ от 22 февраля 2017 г. N 45-01.1-39-НМ О рекомендации к применению "Методических рекомендаций по эксплуатации объектов культурного наследия (памятников истории и культуры) народов Российской Федерации".

Постановление администрации Брянской области от 13.08.2009 №842 «Об отнесении к объектам культурного наследия регионального значения (только название)».

Постановление Совета Министров РСФСР от 30.08.1060 №1327 «О дальнейшем улучшении дела охраны памятников культуры в РСФСР (с изменениями на 14 февраля 2009 года)».

Решение Брянского областного совета народных депутатов от 10.07.1979 №406 «О взятии памятников истории и культуры области, имеющих историческую и художественную ценность, под государственную».

Постановление администрации Брянской области от 2.10.2003 №442 «Об отнесении объектов культурного наследия Брянской области, обладающих историко-архитектурной и археологической ценностью, к памятникам истории и культуры регионального значения (с изменениями на 18 июня 2018 года)».

Постановление администрации Брянской области от 5.06.2012 №496 «Об отнесении к объектам культурного наследия регионального (областного) значения».

Постановление администрации Брянской области от 27.12.2001 №645 «Об отнесении объектов историко-культурного наследия на территории Брянской области к категории памятников архитектуры областного значения».

Постановление администрации Брянской области от 13.08.2009 №842 «Об отнесении к объектам культурного наследия регионального значения (только название)».

Письмо управления по охране и сохранению историко-культурного наследия Брянской области о согласовании границ территории объектов культурного наследия №1-2/2261/1от 03.12.2020г..

В рамках ПЗО центральной части Бежицкого района г.Брянска были выполнены следующие виды работ:

1. Проведение натурных исследований: изучение и фиксация сохранившихся и утраченных планировочных элементов историко-градостроительной среды, объектов культурного наследия и исторически ценных градоформирующих объектов расположенных в границах территории достопримечательного места, композиционно-пространственной, визуальной и ландшафтной организации ОКН «Достопримечательное место в центре Бежицкого района» с фотофиксацией.
2. Обработка результатов натурных исследований: нанесение на картографическую подоснову сохранившихся и утраченных элементов исторической планировочной структуры объекта культурного наследия.
3. Определение предмета охраны ОКН «Достопримечательное место в центре Бежицкого района» с фотофиксацией.

4. Определение необходимых ограничений на использование участков и объектов, расположенных на территории ОКН «Достопримечательное место в центре Бежицкого района», требований к хозяйственной деятельности и строительству на данной территории в форме требований к осуществлению деятельности и требований к градостроительным регламентам.

В соответствии с Техническим заданием проведены:

- ознакомление с заданием Заказчика и предъявленной им документацией;

- ознакомление с проектной, охранной, исследовательской документацией в организациях соответствующего профиля

- предварительное натурное обследование;

- систематизация и анализ исходных данных, дополненных, на стадии натурных исследований, иллюстрациями, выполненными на основе проведенной фотофиксации ОКН;

- подготовка геоподосновы для проведения работы (компоновка слоев);

- анализ действующей законодательной и нормативной базы в области охраны культурного наследия, определяющей требования к осуществлению деятельности и требования к градостроительным регламентам;

- правовая и градостроительная оценка использования территории в границах ОКН «Достопримечательное место в центре Бежицкого района» на предмет эффективности обеспечения сохранности ОКН в исторической среде и создания оптимальных условий восприятия памятников и ансамблей в сложившейся застройке исторического центра района;

- анализ действующего охранного статуса и историко-культурной ценности элементов исторической градостроительной среды, документации историко-архитектурного опорного плана, архивных проектных материалов;

- анализ ранее разработанных в отношении территории ОКН «Достопримечательное место в центре Бежицкого района» материалов визуально-ландшафтного анализа;

- анализ действующей градостроительной документации в части эффективности реализации требований, установленных в границах территории ОКН, в рамках документов по перспективному развитию территории, в т.ч. генерального плана, правил землепользования и застройки, документации по планировке для территории Бежицкого района г. Брянска.

- натурные исследования и анализ сохранности ценных элементов исторической градостроительной среды ОКН «Достопримечательное место в центре Бежицкого района», в том числе сложившихся панорам, локальных видов, исторических планировочных направлений, элементов исторического благоустройства и озеленения;

В составе материалов ландшафтно-визуального анализа, подготовлены схемы, включающие:

- Объемно-планировочные и ландшафтно-композиционные элементы (исторический планировочный каркас, точки и направления визуального восприятия локальных видов и панорам, элементы природного и антропогенного ландшафтов).

- Анализ визуального восприятия объектов культурного наследия, а также композиционно-пространственных, типологических и ландшафтных характеристик сложившегося градостроительного окружения ОКН.

- Основные высотные характеристики сложившейся градостроительной среды ОКН.

В составе историко-архитектурного опорного плана в границах территории ОКН «Достопримечательное место в центре Бежицкого района» отображены ОКН, объекты ценной историко-архитектурной застройки, благоустройства и озеленения (здания, сооружения, открытые городские пространства).

Экспертная комиссия, рассмотрев материалы Проекта зон охраны объектов культурного наследия центральной части Бежицкого района г. Брянска, отмечает, что проведенные в процессе разработки историко-культурные исследования в полной мере отражают текущую ситуацию, являются достоверными, отвечают требованиям законодательства Российской Федерации в области государственной охраны объектов культурного наследия и являются достаточными для определения предмета охраны ОКН «Достопримечательное место в центре Бежицкого района», требований к осуществлению деятельности и требований к градостроительным регламентам в границах территории ОКН «Достопримечательное место в центре Бежицкого района».

11. Предмет охраны достопримечательного места

Предмет охраны ОКН «Достопримечательное место в центре Бежицкого района» разработан на основе комплексного анализа, включающего в себя: анализ имеющейся архивной документации, картографических данных, научной литературы, натурных исследований представлен в Приложение №1. "Предмет охраны объекта культурного наследия регионального значения – «Достопримечательное место в центре Бежицкого района»".

12. Границы зон действия требований к осуществлению деятельности (далее- зон действия режимов) и требований к градостроительным регламентам (далее - регламентных участков) в границах территории ОКН «Достопримечательное место в центре Бежицкого района»

Границы зон действия режимов и регламентных участков объекта культурного наследия достопримечательное место «Достопримечательное место в центре Бежицкого района» представлены на Карте (схеме) требований к осуществлению деятельности и требований градостроительным регламентам в границах территории ОКН Достопримечательное место в центре Бежицкого района, масштаб 1:2000, представленной в Приложении № 2.

- Зона А - территория сохранившегося исторического парка (разделяется на 2 участка – участки А1, А2);

- Зона Б - территория градостроительного ансамбля Советского периода;

- Зона В - территория исторически сложившихся кварталов, общественных учреждений и жилой застройки центра рабочего поселка городского типа – Бежица (1890-е - 1950-е гг.)

Границы зон с особыми условиями использования территории объекта культурного наследия – достопримечательное место в центре Бежицкого района с их описанием и координатами характерных (поворотных) точек представлены в системе МСК-32.

Картографическое описание и каталог координат характерных (поворотных) точек границы зоны действия режимов использования территории и градостроительных регламентов Зоны А - территория сохранившегося исторического парка (разделяется на 2 участка – участки А1,А2).

<u>Участок А1 представлен в следующих границах:</u>

Граница участка А1 проходит на юго-запад от точки 1 до точки 2 перпендикулярно ул. Ульянова протяженностью 70,41 м., далее поворот на юго-восток от точки 2 до точки 3 параллельно ул. Ульянова протяженностью 153,76 м., далее поворот на юго-запад от точки 3 до точки 4 параллельно ул. Ульянова протяженностью 110,02 м., далее поворот на запад от точки 4 до точки 5 перпендикулярно ул. Ульянова протяженностью 8,86 м., далее поворот на юго-запад от точки 5 до точки 6 параллельно ул. Ульянова протяженностью 81,32 м., далее поворот на юго-восток от точки 6 до точки 7 перпендикулярно ул. Ульянова протяженностью 23,63 м., далее поворот на юго-запад от точки 7 до точки 8 параллельно ул. Ульянова протяженностью 89,62 м., далее поворот на северо-запад от точки 8 до точки 9 параллельно ул. Комсомольская протяженностью

54,70 м., далее продолжение на северо-восток от точки 9 до точки 10 перпендикулярно ул. Комсомольская протяженностью 2,87 м., далее поворот на северо-запад от точки 10 до точки 11 параллельно ул. Комсомольская протяженностью 67,24 м., далее поворот на юго-запад от точки 11 до точки 12 до ул. Комсомольская протяженностью 87,33 м., далее поворот на северо-запад от точки 12 до точки 13 вдоль ул. Комсомольская протяженностью 407,33 м., далее поворот на северо-восток от точки 13 до точки 14 перпендикулярно ул. Комсомольская вдоль западной границы сквера им. А.А. Морозова протяженностью 140,02 м., далее поворот на северо-запад от точки 14 до точки 15 параллельно ул. Комсомольская вдоль границы Майского парка протяженностью 48,05 м., далее поворот на северо-восток от точки 15 до точки 16 вдоль границы Майского парка протяженностью 15,95 м., далее поворот на северо-запад от точки 16 до точки 17 перпендикулярно ул. 3 Интернационала протяженностью 5,69 м., далее поворот на северо-восток от точки 17 до точки 18 параллельно ул. III Интернационала протяженностью 70,93 м., далее продолжение на северо-восток от точки 18 до точки 19 параллельно ул. III Интернационала протяженностью 120,96 м., далее продолжение на северо-восток от точки 19 до точки 20 параллельно ул. III Интернационала протяженностью 35,94 м., далее продолжение на северо-восток от точки 20 до точки 21 до ул. Ульянова протяженностью 38,99 м., далее поворот на юго-восток от точки 21 до точки 22 вдоль ул. Ульянова протяженностью 174,12 м., далее продолжение на юго-восток от точки 22 до начальной точки 1 вдоль ул. Ульянова протяженностью 207,61 м.

Каталог координат характерных (поворотных) точек- участок А1

Наименование (номер) характерной точки	Координаты характерных точек в местной системе координат (МСК-32)		Метод определения координат	Значение погрешности определения координат в системе координат, установленной для ведения ГКН, (м)
	X	Y		
1	2172180.34	497184.63	геодезический	0.1
2	2172152.16	497120.11	геодезический	0.1
3	2172280.75	497035.81	геодезический	0.1

4	2172236.21	496935.21	геодезический	0.1
5	2172227.99	496938.50	геодезический	0.1
6	2172199.43	496862.36	геодезический	0.1
7	2172221.48	496853.87	геодезический	0.1
8	2172183.82	496772.55	геодезический	0.1
9	2172137.11	496801.03	геодезический	0.1
10	2172138.40	496803.59	геодезический	0.1
11	2172075.93	496828.47	геодезический	0.1
12	2172039.42	496749.14	геодезический	0.1
13	2171667.44	496915.12	геодезический	0.1
14	2171723.23	497043.55	геодезический	0.1
15	2171678.63	497061.46	геодезический	0.1
16	2171684.85	497076.15	геодезический	0.1
17	2171679.63	497078.41	геодезический	0.1
18	2171708.29	497143.28	геодезический	0.1
19	2171785.29	497236.57	геодезический	0.1
20	2171805.91	497266.01	геодезический	0.1
21	2171820.68	497302.10	геодезический	0.1
22	2171992.27	497272.55	геодезический	0.1
1	2172180.34	497184.63	геодезический	0.1

Участок А2 представлен в следующих границах:

Граница территории проходит на юго-восток от точки 1 до точки 2 вдоль ул. Почтовая протяженностью 247,44 м., далее поворот на юго-запад от точки 2 до точки 3 перпендикулярно ул. Почтовая протяженностью 110,69 м., далее поворот на северо-запад от точки 3 до точки 4 параллельно железнодорожным путям протяженностью 18,32 м., далее продолжение на северо-запад от точки 4 до точки 5 параллельно железнодорожным путям протяженностью 234,74 м., далее поворот на северо-восток от точки 5 до точки 6 перпендикулярно ул. Клубная

протяженностью 104,08 м., далее поворот на юго-восток от точки 6 до точки 7 перпендикулярно ул. Виноградова протяженностью 12,61 м., далее поворот на северо-восток от точки 7 до начальной точки 1 вдоль ул. Виноградова протяженностью 81,07 м.

Каталог координат характерных (поворотных) точек- участок А2

Наименование (номер) характерной точки	Координаты характерных точек в местной системе координат (МСК-32)		Метод определения координат	Значение погрешности определения координат в системе координат, установленной для ведения ГКН, (м)
	X	Y		
1	2172338.94	497419.62	геодезический	0.1
2	2172524.01	497255.38	геодезический	0.1
3	2172479.81	497153.89	геодезический	0.1
4	2172463.08	497161.37	геодезический	0.1
5	2172248.78	497257.17	геодезический	0.1
6	2172290.06	497352.71	геодезический	0.1
7	2172301.61	497347.65	геодезический	0.1
1	2172338.94	497419.62	геодезический	0.1

Картографическое описание и каталог координат характерных (поворотных) точек границы зоны действия режимов использования территории и градостроительных регламентов Зоны Б - территория исторически сложившихся кварталов, общественных учреждений и жилой застройки центра рабочего поселка городского типа – Бежица (1890-е - 1950-е гг.)

***Участок Б представлен в следующих границах*:**

Граница Зоны Б проходит на юго-восток от точки 1 до точки 2 вдоль ул. Комсомольская протяженностью 407,33 м., далее продолжение на юго-восток от точки 2 до точки 3 вдоль ул. Комсомольская протяженностью 33,91 м., далее поворот на юго-запад от точки 3 до точки 4 вдоль ул. Ростовская протяженностью 346,16 м., далее поворот на северо-запад от точки 4 до точки 5 вдоль ул. 22 Съезда КПСС протяженностью 551,27 м., далее поворот на северо-восток от точки 5 до

точки 6 вдоль ул. 3 Интернационала протяженностью 167,85 м., далее продолжение на северо-восток от точки 6 до точки 7 вдоль ул. 3 Интернационала протяженностью 333,69 м., далее поворот на юго-восток от точки 7 до точки 8 перпендикулярно ул. 3 Интернационала протяженностью 61,06 м., далее продолжение на юго-восток от точки 8 до точки 9 перпендикулярно ул. 3 Интернационала протяженностью 5,69 м., далее поворот на юго-запад от точки 9 до точки 10 вдоль границы Майского парка протяженностью 15,95 м., далее поворот на юго-восток от точки 10 до точки 11 вдоль границы Майского парка протяженностью 48,05 м., далее поворот на юго-запад от точки 11 до начальной точки 1 до ул. Комсомольская протяженностью 140,02 м.

Граница территории второго участка проходит на юго-запад от точки 12 до точки 123 перпендикулярно ул. Ульянова протяженностью 17,41 м., далее поворот на юго-восток от точки 13 до точки 14 вдоль ул. Ульянова протяженностью 21,13 м., далее поворот на северо-восток от точки 14 до точки 15 перпендикулярно ул. Ульянова протяженностью 17,41 м., далее поворот на северо-запад от точки 15 до начальной точки 12 параллельно ул. Ульянова протяженностью 21,13 м.

Граница территории третьего участка проходит на юго-запад от точки 16 до точки 17 перпендикулярно ул. Ульянова протяженностью 17,65 м., далее поворот на юго-восток от точки 17 до точки 18 вдоль ул. Ульянова протяженностью 32,47 м., далее поворот на северо-восток от точки 18 до точки 19 перпендикулярно ул. Ульянова протяженностью 18,33 м., далее поворот на северо-запад от точки 19 до начальной точки 16 параллельно ул. Ульянова протяженностью 30,91 м.

<u>Каталог координат характерных (поворотных) точек- участок Б</u>

Наименование (номер) характерной точки	Координаты характерных точек в местной системе координат (МСК-32)		Метод определения координат	Значение погрешности определения координат в системе координат, установленной для ведения ГКН, (м)
	X	Y		
1	2171667.44	496915.12	геодезический	0.1
2	2172039.42	496749.14	геодезический	0.1

3	2172070.36	496735.26	геодезический	0.1
4	2171928.89	496419.32	геодезический	0.1
5	2171424.69	496642.22	геодезический	0.1
6	2171491.26	496796.31	геодезический	0.1
7	2171623.58	497102.63	геодезический	0.1
8	2171679.63	497078.41	геодезический	0.1
9	2171684.85	497076.15	геодезический	0.1
10	2171678.63	497061.46	геодезический	0.1
11	2171723.23	497043.55	геодезический	0.1
1	2171667.44	496915.12	геодезический	0.1
12	2172217.64	497207.72	геодезический	0.1
13	2172207.83	497193.34	геодезический	0.1
14	2172225.29	497181.44	геодезический	0.1
15	2172235.09	497195.83	геодезический	0.1
12	2172217.64	497207.72	геодезический	0.1
16	2172137.91	497242.49	геодезический	0.1
17	2172131.29	497226.12	геодезический	0.1
18	2172161.26	497213.63	геодезический	0.1
19	2172166.66	497231.15	геодезический	0.1
16	2172137.91	497242.49	геодезический	0.1

Картографическое описание и каталог координат характерных (поворотных) точек границы зоны действия режимов использования территории и градостроительных регламентов Зоны В - территория градостроительного ансамбля Советского периода

Участок В представлен в следующих границах:

Граница Зоны В проходит на юго-восток от точки 1 до точки 2 параллельно ул. Почтовая протяженностью 258,77 м., далее поворот на юго-запад от точки 2 до точки 3 до ул. Почтовая протяженностью 65,60 м., далее поворот на юго-восток от

точки 3 до точки 4 вдоль ул. Почтовая протяженностью 282,22 м., далее продолжение на юго-восток от точки 4 до точки 5 параллельно ул. Почтовая протяженностью 171,67 м., далее поворот на северо-восток от точки 5 до точки 6 перпендикулярно ул. Почтовая протяженностью 167,60 м., далее поворот на юго-восток от точки 6 до точки 7 параллельно ул. Почтовая протяженностью 200,35 м., далее поворот на юго-запад от точки 7 до точки 8 до ул. Почтовая протяженностью 229,71 м., далее поворот на северо-запад от точки 8 до точки 9 вдоль железнодорожных путей протяженностью 534,43 м., далее поворот на северо-восток от точки 9 до точки 10 до ул. Почтовая протяженностью 110,69 м., далее поворот на северо-запад от точки 10 до точки 11 вдоль ул. Почтовая протяженностью 247,44 м., далее поворот на юго-запад от точки 11 до точки 12 вдоль ул. Виноградова протяженностью 81,07 м., далее поворот на северо-запад от точки 12 до точки 13 перпендикулярно ул. Виноградова протяженностью 12,61 м., далее поворот на юго-запад от точки 13 до точки 14 перпендикулярно ул. Клубная протяженностью 104,08 м., далее поворот на юго-восток от точки 14 до точки 15 параллельно железнодорожным путям протяженностью 234,74 м., далее поворот на юго-запад от точки 15 до точки 16 до ул. Ульянова протяженностью 129,60 м., далее поворот на юго-восток от точки 16 до точки 17 вдоль ул. Ульянова протяженностью 53,59 м., далее поворот на юго-восток от точки 17 до точки 18 вдоль ул. Ульянова протяженностью 215,05 м., далее поворот на юго-восток от точки 18 до точки 19 перпендикулярно ул. Ульянова протяженностью 17,94 м., далее поворот на юго-запад от точки 19 до точки 20 параллельно ул. Ульянова протяженностью 68,74 м., далее поворот на северо-запад от точки 20 до точки 21 перпендикулярно ул. Ульянова протяженностью 29,03 м., далее поворот на юго-запад от точки 21 до точки 22 вдоль ул. Ульянова протяженностью 474,79 м., далее поворот на юго-восток от точки 22 до точки 23 перпендикулярно ул. Ульянова протяженностью 116,00 м., далее поворот на юго-запад от точки 23 до точки 24 параллельно ул. Ульянова протяженностью 182,49 м., далее поворот на северо-запад от точки 24 до точки 25 перпендикулярно ул. Ульянова протяженностью 123,54 м., далее поворот на юго-запад от точки 25 до точки 26 вдоль ул. Ульянова

до ул. Брянской Пролетарской Дивизии протяженностью 264,78 м., далее поворот на северо-запад от точки 26 до точки 27 вдоль ул. Брянской Пролетарской Дивизии до ул. 3 Интернационала протяженностью 741,41 м., далее поворот на северо-восток от точки 27 до точки 28 вдоль ул. 3 Интернационала до пересечения с ул. 22 Съезда КПСС протяженностью 460,61 м., далее поворот на юго-восток от точки 28 до точки 29 вдоль ул. 22 Съезда КПСС до ул. Ростовская протяженностью 551,27 м., далее поворот на северо-восток от точки 29 до точки 30 вдоль ул. Ростовская до ул. Комсомольская протяженностью 346,16 м., далее поворот на северо-запад от точки 30 до точки 31 вдоль ул. Комсомольская протяженностью 33,91 м., далее поворот на северо-восток от точки 31 до точки 32 перпендикулярно ул. Комсомольская протяженностью 87,33 м., далее поворот на юго-восток от точки 32 до точки 33 параллельно ул. Комсомольская протяженностью 67,24 м., далее поворот на юго-запад от точки 33 до точки 34 протяженностью 2,87 м., далее поворот на юго-восток от точки 34 до точки 35 параллельно ул. Комсомольская протяженностью 54,70 м., далее поворот на северо-восток от точки 35 до точки 36 параллельно ул. Ульянова протяженностью 89,62 м., далее поворот на северо-запад от точки 36 до точки 37 перпендикулярно ул. Ульянова протяженностью 23,63 м., далее поворот на северо-восток от точки 37 до точки 38 параллельно ул. Ульянова протяженностью 81,32 м., далее поворот на юго-восток от точки 38 до точки 39 перпендикулярно ул. Ульянова протяженностью 8,86 м., далее поворот на северо-восток от точки 39 до точки 40 параллельно ул. Ульянова протяженностью 110,02 м., далее поворот на северо-запад от точки 40 до точки 41 параллельно ул. Ульянова протяженностью 153,76 м., далее поворот на северо-восток от точки 41 до точки 42 до ул. Ульянова протяженностью 70,41 м., далее поворот на северо-запад от точки 42 до точки 43 вдоль ул. Ульянова протяженностью 207,61 м., далее продолжение на северо-запад от точки 43 до точки 44 вдоль ул. Ульянова протяженностью 174,12 м., далее поворот на юго-запад от точки 44 до точки 45 параллельно ул. 3 Интернационала протяженностью 38,99 м., далее продолжение на юго-запад от точки 45 до точки 46 параллельно ул. 3 Интернационала вдоль границы Майского парка протяженностью 35,94 м., далее продолжение на юго-

запад от точки 46 до точки 47 параллельно ул. 3 Интернационала вдоль границы Майского парка протяженностью 120,96 м., далее продолжение на юго-запад от точки 47 до точки 48 параллельно ул. 3 Интернационала вдоль границы Майского парка протяженностью 70,93 м., далее поворот на северо-запад от точки 48 до точки 49 перпендикулярно ул. 3 Интернационала протяженностью 61,06 м., далее поворот на юго-запад от точки 49 до точки 50 вдоль ул. 3 Интернационала протяженностью 333,69 м., далее поворот на северо-запад от точки 50 до точки 51 протяженностью 113,26 м., далее продолжение на северо-запад от точки 51 до точки 52 вдоль исторически ценного объекта протяженностью 16,88 м., далее продолжение на северо-запад от точки 52 до точки 53 протяженностью 14,03 м., далее поворот на север от точки 53 до точки 54 вдоль исторически ценного объекта протяженностью 49,03 м., далее поворот на запад от точки 54 до точки 55 вдоль ул. Комсомольская протяженностью 106,83 м., далее поворот на северо-восток от точки 55 до точки 56 вдоль ул. Союзная до ул. Ульянова протяженностью 386,08 м., далее поворот на восток от точки 56 до точки 57 вдоль ул. Ульянова протяженностью 39,22 м., далее поворот на север от точки 57 до точки 58 вдоль дисгармоничной застройки протяженностью 161,35 м., далее поворот на северо-восток от точки 58 до точки 59 до железнодорожных путей протяженностью 85,54 м., далее поворот на юго-восток от точки 59 до точки 60 параллельно железнодорожным путям протяженностью 154,28 м., далее поворот на северо-восток от точки 60 до точки 61 перпендикулярно железнодорожным путям до ул. Вокзальная протяженностью 62,91 м., далее поворот на юго-восток от точки 61 до точки 62 вдоль ул. Вокзальная протяженностью 343,58 м., далее поворот на северо-восток от точки 62 до точки 63 параллельно ул. Карла Либкнехта до ул. Коммунистическая протяженностью 159,49 м., далее поворот на юго-восток от точки 63 до точки 64 вдоль ул. Коммунистическая протяженностью 53,50 м., далее поворот на северо-восток от точки 64 до начальной точки 1 перпендикулярно ул. Почтовая протяженностью 78,63 м.

<u>Каталог координат характерных (поворотных) точек- участок В</u>

Наименование (номер) характерной точки	Координаты характерных точек в местной системе координат (МСК-32)		Метод определения координат	Значение погрешности определения координат в системе координат, установленной для ведения ГКН, (м)
	X	Y		
1	2172292.48	497567.35	геодезический	0.1
2	2172478.07	497387.02	геодезический	0.1
3	2172444.53	497330.64	геодезический	0.1
4	2172653.06	497140.48	геодезический	0.1
5	2172799.81	497051.38	геодезический	0.1
6	2172863.45	497206.43	геодезический	0.1
7	2173047.69	497127.72	геодезический	0.1
8	2172958.40	496916.07	геодезический	0.1
9	2172479.81	497153.89	геодезический	0.1
10	2172524.01	497255.38	геодезический	0.1
11	2172338.94	497419.62	геодезический	0.1
12	2172301.61	497347.65	геодезический	0.1
13	2172290.06	497352.71	геодезический	0.1
14	2172248.78	497257.17	геодезический	0.1
15	2172463.08	497161.37	геодезический	0.1
16	2172405.94	497045.05	геодезический	0.1
17	2172440.68	497004.24	геодезический	0.1
18	2172352.00	496808.33	геодезический	0.1
19	2172368.23	496800.69	геодезический	0.1
20	2172339.45	496738.27	геодезический	0.1
21	2172312.94	496750.09	геодезический	0.1
22	2172117.22	496317.52	геодезический	0.1
23	2172223.31	496270.61	геодезический	0.1
24	2172150.43	496103.31	геодезический	0.1
25	2172038.10	496154.73	геодезический	0.1
26	2171926.04	495914.84	геодезический	0.1

27	2171248.78	496216.52	геодезический	0.1
28	2171424.69	496642.22	геодезический	0.1
29	2171928.89	496419.32	геодезический	0.1
30	2172070.36	496735.26	геодезический	0.1
31	2172039.42	496749.14	геодезический	0.1
32	2172075.93	496828.47	геодезический	0.1
33	2172138.40	496803.59	геодезический	0.1
34	2172137.11	496801.03	геодезический	0.1
35	2172183.82	496772.55	геодезический	0.1
36	2172221.48	496853.87	геодезический	0.1
37	2172199.43	496862.36	геодезический	0.1
38	2172227.99	496938.50	геодезический	0.1
39	2172236.21	496935.21	геодезический	0.1
40	2172280.75	497035.81	геодезический	0.1
41	2172152.16	497120.11	геодезический	0.1
42	2172180.34	497184.63	геодезический	0.1
43	2171992.27	497272.55	геодезический	0.1
44	2171820.68	497302.10	геодезический	0.1
45	2171805.91	497266.01	геодезический	0.1
46	2171785.29	497236.57	геодезический	0.1
47	2171708.29	497143.28	геодезический	0.1
48	2171679.63	497078.41	геодезический	0.1
49	2171623.58	497102.63	геодезический	0.1
50	2171491.26	496796.31	геодезический	0.1
51	2171488.65	496909.54	геодезический	0.1
52	2171488.29	496926.42	геодезический	0.1
53	2171475.42	496932.01	геодезический	0.1
54	2171474.18	496981.03	геодезический	0.1
55	2171367.36	496980.94	геодезический	0.1

56	2171530.20	497331.00	геодезический	0.1
57	2171569.42	497330.58	геодезический	0.1
58	2171572.97	497491.89	геодезический	0.1
59	2171624.77	497559.96	геодезический	0.1
60	2171766.23	497498.38	геодезический	0.1
61	2171791.74	497555.89	геодезический	0.1
62	2172104.21	497413.01	геодезический	0.1
63	2172171.57	497557.57	геодезический	0.1
64	2172220.45	497535.81	геодезический	0.1
1	2172292.48	497567.35	геодезический	0.1

12. Требования к осуществляемой деятельности и градостроительным регламентам в границах территории достопримечательного места

На основе комплексного анализа, включающего в себя: анализ имеющейся архивной документации, картографических данных, научной литературы и натурных исследований в границах объекта культурного наследия достопримечательное место в центре Бежицкого района сформированы зоны с особыми условиями использования территории (Приложение №2 Карта (схема) требований к осуществлению деятельности и градостроительным регламентам в границах территории ОКН "Достопримечательное место в центре Бежицкого района", Масштаб 1:2000):

- Зона А - территория сохранившегося исторического парка (разделяется на 2 участка – участки А1, А2);

- Зона Б - территория градостроительного ансамбля советского периода;

- Зона В - территория исторически сложившихся кварталов, общественных учреждений и жилой застройки центра рабочего поселка городского типа – Бежица (1890-е - 1950-е гг.)

Виды разрешенного использования в границах зон действия режимов использования территории и градостроительных регламентов достопримечательного места устанавливаются в соответствии с кодами видов разрешенного использования, указанных в соответствии с приказом Министерства экономического развития Российской Федерации от 1 сентября

2014 г. №540 «Об утверждении классификатора видов разрешённого использования земельных участков».

Зона А - территория сохранившегося исторического парка (разделяется на 2 участка – участки А1, А2)

Разрешается:

1) использование для осуществления рекреационной деятельности, ведения научно, исследовательской, селекционной работы;

2) выполнение работ по благоустройству на основании согласованного с органами местного самоуправления проекта благоустройства парковой зоны, разработанного в соответствии с предметом охраны достопримечательного места;

3) проведение санитарных рубок и мероприятий по уходу за зелеными насаждениями – удаление сухостойных и поваленных деревьев и кустарников;

4) санитарная обрезка; удаление инвазивных (чужеродных) деревьев и кустарников;

5) посадка деревьев и кустарников без изменения существующего видового состава;

6) оптимизация дорожно-тропиночной сети, восстановление, ремонт грунтовых и (или) отсыпных троп с восстановлением утраченных композиционных осей, на основании согласованного проекта благоустройства парковой зоны;

7) реконструкция линейных объектов на основании согласованного с органами местного самоуправления проекта, разработанного в соответствии с предметом охраны достопримечательного места;

8) ремонт покрытия тротуаров (твердые покрытия – монолитные или сборные, выполненные из асфальтобетона, цементобетона, природного камня и подобных материалов), на основании согласованного с органами местного самоуправления проекта благоустройства парковой зоны;

9) ремонт покрытия пешеходных дорожек из насыпных материалов: щебёночного отсева, песчано-гравийных смесей, восстановление, ремонт грунтовых и (или) отсыпных троп внутри лесопаркового массива;

10) устройство функционального освещения дорожного и уличного пространства, дорожек, тропинок;

11) установка светопрозрачного ограждения не боле 2,5 м. по границам территории парка;

12) устройство открытых площадок для проката велосипедов площадью не более 60 кв. м., без вырубки ценных пород деревьев;

13) размещение малых архитектурных форм: объектов монументально-декоративного искусства, фонтанов, устройств для оформления мобильного и вертикального озеленения, объектов городской мебели, устройств для маломобильных групп населения с учётом окружающей архитектурной застройки и ландшафта, на основании согласованного с органами местного самоуправления проекта благоустройства парковой зоны;

14) размещение некапитальных (нестационарных) объектов, обеспечивающих мероприятия по организации туристической и спортивно-развлекательной деятельности, в том числе общественного питания: временные элементы информационно-декоративного оформления событийного характера (мобильные информационные конструкции), включая праздничное оформление;

15) работы по сохранению объектов культурного наследия в соответствии с действующим законодательством;

16) сохранение, ремонт, капитальный ремонт и реконструкция исторически ценных градоформирующих объектов без изменения габаритов собственных параметров, ремонт уличных и просматриваемых с улиц фасадов с сохранением архитектурного декора;

17) отделка фасадов в соответствии паспортами внешнего облика объектов капитального строительства (архитектурное решение фасадов с указанием материалов отделки, паспорта цветового решения), согласованного с органами местного самоуправления;

18) восстановление архитектурно-декоративного убранства в соответствии с историческим обликом на объектах, отнесенных к предмету охраны достопримечательного места;

19) воссоздание (восстановление) наиболее значимых утраченных исторически ценных элементов на территории достопримечательного места посредством нового строительства на основе архивных материалов с применением методик и материалов в строительстве характерных для исторического периода;

20) реконструкция и ремонт существующих отдельно стоящих объектов капитального строительства, не относящихся к предмету охраны достопримечательного места, без изменения площади застройки и высотных параметров;

21) ограниченное строительство взамен утраченных или существующих объектов капитального строительства, не относящихся к предмету охраны достопримечательного места, находящихся в ветхом, аварийном состоянии, без изменения площади застройки и высотных параметров;

22) снос объектов капитального строительства, не отнесенных к предмету охраны достопримечательного места, не являющихся исторически ценными градоформирующими объектами историко-градостроительной среды, отнесённых к дисгармоничной застройке;

23) размещение отдельно стоящих рекламных и информационных конструкций (типа пиллар, сити-формат, тумба афишная) с учётом сохранения обзорного восприятия объектов культурного наследия, а также с учётом требований действующего законодательства;

24) допускаются крышные установки, предусмотренные первоначальным проектом строительства здания;

25) устройство архитектурного освещения зданий, направленного на создание выразительной визуальной среды;

26) проведение мероприятий, направленных на обеспечение пожарной безопасности;

27) размещение информационных конструкций на фасадах зданий, строений и сооружений на плоских участках фасада, свободных от архитектурных элементов, в виде отдельных объёмных букв, обозначений, декоративных элементов и т.д., консольных конструкций без использования подложки с параметрами (размерами) не более 0,5 м - по высоте и 0,5 м - по ширине, неразрушающими фасад способами монтажа по согласованию с органами местного самоуправления с учетом единой концепцией облика фасадов объекта капитального строительства;

28) виды разрешенного использования:

- культурное развитие;
- образование и просвещение;
- общественное питание;
- гостиничное обслуживание;
- спорт;
- общественное управление;
- улично-дорожная сеть.

Запрещается:

1) проведение работ, ведущих к утрате или изменению предмета охраны достопримечательного места;

2) изменение видового состава и площади городского парка;

3) возведение объектов капитального строительства и их частей, за исключением инженерной инфраструктуры, а также условий, предусмотренных пунктом 21, разрешённых настоящих требований к осуществлению деятельности и градостроительным регламентам в границах территории достопримечательного места – зоне А.

4) размещение некапитальных (нестационарных) объектов, за исключением объектов указанных в пункте 14, разрешённых настоящих требований к осуществлению деятельности и градостроительным регламентам в границах

территории достопримечательного места – зоне А.

5) размещение отдельно стоящих рекламных конструкций за исключением, предусмотренных пунктом 23, а также информационных конструкций за исключением, предусмотренных пунктом 27 разрешённых настоящих требований к осуществлению деятельности и градостроительным регламентам в границах территории достопримечательного места – зоне А;

6) устройство биваков, разведение костров;

7) строительство сетей инженерно-технического обеспечения в надземном исполнении;

8) строительство многоуровневых развязок, надземных пешеходных переходов;

9) применение технических средств, создающих динамическое, ударное или ударно-вибрационное воздействие на основания и конструкции объектов культурного наследия, исторически ценных градоформирующих объектов историко-градостроительной среды;

10) на исторически ценных градоформирующих объектах историко-градостроительной среды, отнесенных к предмету охраны достопримечательного места:

10 а) изменение исторических габаритов оконных и дверных проёмов;

10 б) сооружение пристроек, внешних тамбуров входных групп к объектам, расположенным по историческим линиям застройки;

10 в) изменение объёмно-пространственных характеристик фасадов, обращенных к историческим линиям застройки;

11) на фасадах объектов культурного наследия, объектах капитального строительства и исторически ценных градоформирующих объектах, обращенных к историческим линиям застройки:

11 а) установка информационных и рекламных конструкций:

- нарушающих внешний архитектурный облик сложившейся застройки;

- без учёта архитектурных особенностей фасадов;

- перекрывающих элементы декоративного оформления фасадов, а также полностью или частично перекрывающих оконные и дверные проёмы таких объектов;

- совокупная площадь рекламной поверхности которых превышает 5% ортогональной проекции площади фасада;

- в виде световых коробов, фоновых конструкций, с использованием мерцающего света, открытого способа свечения.

Зона Б - территория застройки Советского периода

Разрешается:

1) работы по сохранению объектов культурного наследия в соответствии с действующим законодательством;
2) сохранение, ремонт, капитальный ремонт и реконструкция исторически ценных градоформирующих объектов без изменения габаритов собственных параметров, ремонт уличных и просматриваемых с улиц фасадов с сохранением архитектурного декора;
3) отделка фасадов в соответствии паспортами внешнего облика объектов капитального строительства (архитектурное решение фасадов с указанием материалов отделки, паспорта цветового решения), согласованного с органами местного самоуправления;
4) восстановление архитектурно-декоративного убранства в соответствии с историческим обликом на объектах, отнесенных к предмету охраны достопримечательного места;
5) воссоздание (восстановление) наиболее значимых утраченных исторически ценных элементов на территории достопримечательного места посредством

нового строительства на основе архивных материалов с применением методик и материалов в строительстве характерных для исторического периода;

6) реконструкция и ремонт существующих отдельно стоящих объектов капитального строительства, не относящихся к предмету охраны достопримечательного места, без изменения площади застройки и высотных параметров с соблюдением пункта 3 разрешённых настоящих требований к осуществлению деятельности и градостроительным регламентам в границах территории достопримечательного места – зоне Б;

7) ограниченное строительство взамен утраченных или существующих объектов капитального строительства, не относящихся к предмету охраны достопримечательного места, находящихся в ветхом, аварийном состоянии, без изменения площади застройки и высотных параметров;

8) размещение информационных конструкций на фасадах зданий, строений и сооружений на плоских участках фасада, свободных от архитектурных элементов, в виде отдельных объёмных букв, обозначений, декоративных элементов и т.д., консольных конструкций без использования подложки с параметрами (размерами) не более 0,5 м - по высоте и 0,5 м - по ширине, неразрушающими фасад способами монтажа по согласованию с органами местного самоуправления с учетом единой концепцией облика фасадов объекта капитального строительства;

9) размещение временных элементов информационно-декоративного оформления событийного характера (мобильные информационные конструкции), включая праздничное оформление;

10) размещение отдельно стоящих рекламных и информационных конструкций (типа пиллар, сити-формат, тумба афишная) с учётом сохранения обзорного восприятия объектов культурного наследия, а также с учётом требований действующего законодательства;

11) допускаются крышные установки, предусмотренные первоначальным проектом строительства здания;

12) благоустройство и озеленений территории с учётом предмета охраны

достопримечательного места на основании согласованного с органами местного самоуправления проекта благоустройства территории;

13) посадка деревьев и кустарников с сохранением принципов посадки, отнесенных к предмету охраны достопримечательного места;

14) санация зелёных насаждений с дальнейшим их восстановлением (заменой); санитарная обрезка; удаление инвазивных (чужеродных) деревьев и кустарников; проведение санитарных рубок и мероприятий по уходу за зелеными насаждениями – удаление сухостойных и поваленных деревьев и кустарников;

15) замена покрытия пешеходных дорожек и тротуаров, устройство (замена) велосипедных дорожек (твёрдые покрытия - монолитные или сборные, выполняемые из асфальтобетона, цемента, природного камня и подобных материалов, покрытие из насыпных материалов: щебёночного отсева, песчано-гравийных смесей и других природных и имитирующих природные материалы) на основании согласованного с органами местного самоуправления проекта благоустройства территории;

16) устройство функционального освещения дорожного и уличного пространства, дорожек, тропинок;

17) размещение открытых автостоянок, плоскостных автостоянок, парковок, на земельных участках, примыкающих к историческим линиям застройки в границах планировочных элементов (кварталов), кроме парковок, расположенных перед зданиями и сооружениями, формирующими фронт застройки улиц, на основании согласованного с органами местного самоуправления проекта благоустройства территории;

18) размещение в местах остановочных пунктов общественного транспорта остановочных павильонов с габаритными размерами в плане, не превышающими 2х4 метра и выстой более 3 метров;

19) размещение и складирование отходов производства и потребления в специальных контейнерах и урнах, с учетом требований действующего законодательства;

20) устройство архитектурного освещения зданий, направленного на

создание выразительной визуальной среды;

21) размещение малых архитектурных форм: объектов монументально-декоративного искусства, фонтанов, устройств для оформления мобильного и вертикального озеленения, объектов городской мебели, устройств для маломобильных групп населения с учётом окружающей архитектурной застройки и ландшафта, на основании согласованного с органами местного самоуправления проекта благоустройства территории;

22) проведение мероприятий, направленных на обеспечение пожарной безопасности;

23) минимальный процент озеленения в границах территории зоны Б, 45% с сохранением зелёных насаждений, отнесённых к предмету охраны;

24) снос объектов капитального строительства, не отнесенных к предмету охраны достопримечательного места, не являющихся исторически ценными градоформирующими объектами историко-градостроительной среды, отнесённых к дисгармоничной застройке;

25) реконструкция линейных объектов на основании согласованного с органами местного самоуправления проекта, разработанного в соответствии с предметом охраны достопримечательного места;

26) виды разрешенного использования:

- среднеэтажная жилая застройка;
- обслуживание жилой застройки;
- образование и просвещение;
- магазины;
- историко-культурная деятельность;
- земельные участки (территории) общего пользования;
- культурное развитие;
- коммунальное обслуживание;
- социальное обслуживание;
- бытовое обслуживание;

- здравоохранение;

- общественное управление;

- банковская и страхования деятельность;

- общественное питание;

- гостиничное обслуживание;

- спорт

Запрещается:

1) проведение работ, ведущих к утрате или изменению предмета охраны достопримечательного места;

2) возведение объектов капитального строительства и их частей, за исключением инженерной инфраструктуры, а так же условий, предусмотренных пунктом 7 разрешённых настоящих требований к осуществлению деятельности и градостроительным регламентам в границах территории достопримечательного места – зоне Б.

3) размещение нестационарных объектов, в том числе нестационарных торговых объектов, на земельных участках, примыкающих к историческим линиям застройки в границах планировочных элементов (кварталов) и на территориях, занятых зелёными насаждениями;

4) установка ограждений земельных участков многоквартирных жилых домов;

5) размещение отдельно стоящих рекламных конструкций за исключением, предусмотренных пунктом 10, а также информационных конструкций за исключением предусмотренных пунктом 8 разрешённых настоящих требований к осуществлению деятельности и градостроительным регламентам в границах территории достопримечательного места – зоне Б;

6) изменение площади, видового состава и местоположения посадки зелёных насаждений, отнесенных к предмету охраны достопримечательного места;

7) изменение соотношения озеленённых и застроенных пространств;

8) строительство сетей инженерно-технического обеспечения в надземном исполнении;

9) строительство многоуровневых развязок, надземных пешеходных переходов;

10) применение технических средств, создающих динамическое, ударное или ударно-вибрационное воздействие на основания и конструкции объектов культурного наследия, исторически ценных градоформирующих объектов историко-градостроительной среды;

11) на исторически ценных градоформирующих объектах историко-градостроительной среды, отнесенных к предмету охраны достопримечательного места:

11 а) изменение исторических габаритов оконных и дверных проёмов;

11 б) сооружение пристроек, внешних тамбуров входных групп к объектам, расположенным по историческим линиям застройки;

11 в) изменение объёмно-пространственных характеристик фасадов, обращенных к историческим линиям застройки;

12) на фасадах объектов культурного наследия, объектах капитального строительства и исторически ценных градоформирующих объектах, обращенных к историческим линиям застройки:

12 а) установка информационных и рекламных конструкций:

- нарушающих внешний архитектурный облик сложившейся застройки;

- без учёта архитектурных особенностей фасадов;

- перекрывающих элементы декоративного оформления фасадов, а также полностью или частично перекрывающих оконные и дверные проёмы таких объектов;

- совокупная площадь рекламной поверхности которых превышает 5% ортогональной проекции площади фасада;

- в виде световых коробов, фоновых конструкций, с использованием мерцающего света, открытого способа свечения.

<u>Зона В - территория исторически сложившихся кварталов, общественных учреждений и жилой застройки центра рабочего поселка городского типа – Бежица (1890-е - 1950-е гг.)</u>

<u>Разрешается:</u>

1) работы по сохранению объектов культурного наследия в соответствии с действующим законодательством;

2) сохранение, ремонт, капитальный ремонт и реконструкция исторически ценных градоформирующих объектов без изменения габаритов собственных параметров, ремонт уличных и просматриваемых с улиц фасадов с сохранением архитектурного декора;

3) отделка фасадов в соответствии паспортами внешнего облика объектов капитального строительства (архитектурное решение фасадов с указанием материалов отделки, паспорта цветового решения), согласованного с органами местного самоуправления;

4) восстановление архитектурно-декоративного убранства в соответствии с историческим обликом на объектах, отнесенных к предмету охраны достопримечательного места;

5) воссоздание (восстановление) наиболее значимых утраченных исторически ценных элементов на территории достопримечательного места посредством нового строительства на основе архивных материалов с применением методик и материалов в строительстве характерных для исторического периода;

6) реконструкция и ремонт существующих отдельно стоящих объектов капитального строительства, не относящихся к предмету охраны достопримечательного места, без изменения площади застройки и высотных параметров с соблюдением пункта 3 разрешённых настоящих требований к осуществлению деятельности и градостроительным регламентам в границах территории достопримечательного места – зоне В;

7) ограниченное строительство взамен утраченных или существующих объектов капитального строительства, не относящихся к предмету охраны достопримечательного места, находящихся в ветхом, аварийном состоянии, без изменения площади застройки и высотных параметров;

8) размещение информационных конструкций на фасадах зданий, строений и сооружений на плоских участках фасада, свободных от архитектурных элементов, в виде отдельных объёмных букв, обозначений, декоративных элементов и т.д., консольных конструкций без использования подложки с параметрами (размерами) не более 0,5 м - по высоте и 0,5 м - по ширине, неразрушающими фасад способами монтажа по согласованию с органами местного самоуправления с учетом единой концепцией облика фасадов объекта капитального строительства;

9) размещение временных элементов информационно-декоративного оформления событийного характера (мобильные информационные конструкции), включая праздничное оформление;

10) размещение отдельно стоящих рекламных и информационных конструкций (типа пиллар, сити-формат, тумба афишная) с учётом сохранения обзорного восприятия объектов культурного наследия, а также с учётом требований действующего законодательства;

11) допускаются крышные установки, предусмотренные первоначальным проектом строительства здания;

12) благоустройство и озеленений территории с учётом предмета охраны достопримечательного места на основании согласованного с органами местного самоуправления проекта благоустройства территории;

13) посадка деревьев и кустарников с сохранением принципов посадки, отнесенных к предмету охраны достопримечательного места;

14) санация зелёных насаждений с дальнейшим их восстановлением (заменой); санитарная обрезка; удаление инвазивных (чужеродных) деревьев и кустарников; проведение санитарных рубок и мероприятий по уходу за зелеными насаждениями – удаление сухостойных и поваленных деревьев и кустарников;

15) замена покрытия пешеходных дорожек и тротуаров, устройство (замена) велосипедных дорожек (твёрдые покрытия - монолитные или сборные, выполняемые из асфальтобетона, цемента, природного камня и подобных материалов, покрытие из насыпных материалов: щебёночного отсева, песчано-гравийных смесей и других природных и имитирующих природные материалы) на основании согласованного с органами местного самоуправления проекта благоустройства территории;

16) устройство функционального освещения дорожного и уличного пространства, дорожек, тропинок;

17) размещение открытых автостоянок, плоскостных автостоянок, парковок, на земельных участках, примыкающих к историческим линиям застройки в границах планировочных элементов (кварталов), кроме парковок, расположенных перед зданиями и сооружениями, формирующими фронт застройки улиц, на основании согласованного с органами местного самоуправления проекта благоустройства территории;

18) размещение в местах остановочных пунктов общественного транспорта остановочных павильонов с габаритными размерами в плане, не превышающими 2х4 метра и выстой более 3 метров;

19) размещение и складирование отходов производства и потребления в специальных контейнерах и урнах, с учётом требований действующего законодательства;

20) устройство архитектурного освещения зданий, направленного на создание выразительной визуальной среды;

21) размещение малых архитектурных форм: объектов монументально-декоративного искусства, фонтанов, устройств для оформления мобильного и вертикального озеленения, объектов городской мебели, устройств для маломобильных групп населения с учётом окружающей архитектурной застройки и ландшафта, на основании согласованного с органами местного самоуправления проекта благоустройства территории;

22) проведение мероприятий, направленных на обеспечение пожарной безопасности;

23) минимальный процент озеленения в границах территории зоны В, 45% с сохранением зелёных насаждений, отнесённых к предмету охраны;

24) снос объектов капитального строительства, не отнесенных к предмету охраны достопримечательного места, не являющихся исторически ценными градоформирующими объектами историко-градостроительной среды, отнесённых к дисгармоничной застройке;

25) реконструкция линейных объектов;

26) строительство многоуровневой автомобильной развязки, надземного пешеходного перехода над железнодорожным полотном на участке от ул. Ульянова до ул. Почтовой вдоль восточной границы Зоны А (участок 2);

27) строительство культового сооружения взамен существующих или утраченных объектов капитального строительства, не относящихся к предмету охраны достопримечательного места, находящихся в ветхом, аварийном состоянии;

28) *Виды разрешённого использования:*

- для индивидуального жилищного строительства;

- малоэтажная многоквартирная жилая застройка;

- для ведения личного подсобного хозяйства;

- блокированная жилая застройка;

- среднеэтажная жилая застройка;

- обслуживание жилой застройки;

- образование и просвещение;

- здравоохранение;

- рынки;

- магазины;

- историко-культурная деятельность;

- земельный участки (территории) общего пользования;

- железнодорожный транспорт;

- автомобильный транспорт;

- улично-дорожная сеть;

- религиозное использование;

- культурное развитие;

- коммунальное обслуживание;

- социальное обслуживание;

- бытовое обслуживание;

- общественное управление;

- банковская и страхования деятельность);

- общественное питание;

- гостиничное обслуживание;

- спорт;

- обеспечение обороны и безопасности.

Запрещается:

1) проведение работ, ведущих к утрате или изменению предмета охраны достопримечательного места;

2) возведение объектов капитального строительства и их частей, за исключением инженерной инфраструктуры, а также условий, предусмотренных пунктом 7 разрешённых настоящих требований к осуществлению деятельности и градостроительным регламентам в границах территории достопримечательного места – зоне В.

3) размещение нестационарных объектов, в том числе нестационарных торговых объектов, на земельных участках, примыкающих к историческим линиям застройки в границах планировочных элементов (кварталов) и на территориях, занятых зелёными насаждениями;

4) установка ограждений земельных участков многоквартирных жилых домов;

5) размещение отдельно стоящих рекламных конструкций за исключением предусмотренных пунктом 10, а также информационных конструкций за исключением предусмотренных пунктом 8 разрешённых

настоящих требований к осуществлению деятельности и градостроительным регламентам в границах территории достопримечательного места – зоне В;

6) изменение площади, видового состава и местоположения посадки зелёных насаждений, отнесенных к предмету охраны достопримечательного места;

7) изменение соотношения озеленённых и застроенных пространств;

8) строительство сетей инженерно-технического обеспечения в надземном исполнении;

9) строительство многоуровневых развязок, надземных пешеходных переходов за исключением предусмотренных пунктом 26 разрешённых настоящих требований к осуществлению деятельности и градостроительным регламентам в границах территории достопримечательного места – зоне В;

10) применение технических средств, создающих динамическое, ударное или ударно-вибрационное воздействие на основания и конструкции объектов культурного наследия, исторически ценных градоформирующих объектов историко-градостроительной среды;

11) на исторически ценных градоформирующих объектах историко-градостроительной среды, отнесенных к предмету охраны достопримечательного места:

11 а) изменение исторических габаритов оконных и дверных проёмов;

11 б) сооружение пристроек, внешних тамбуров входных групп к объектам, расположенным по историческим линиям застройки;

11 в) изменение объёмно-пространственных характеристик фасадов, обращенных к историческим линиям застройки;

12) на фасадах объектов культурного наследия, объектах капитального строительства и исторически ценных градоформирующих объектах, обращенных к историческим линиям застройки:

12 а) установка информационных и рекламных конструкций:

- нарушающих внешний архитектурный облик сложившейся застройки;

- без учёта архитектурных особенностей фасадов;

- перекрывающих элементы декоративного оформления фасадов, а также полностью или частично перекрывающих оконные и дверные проёмы таких объектов;

- совокупная площадь рекламной поверхности которых превышает 5% ортогональной проекции площади фасада;

- в виде световых коробов, фоновых конструкций, с использованием мерцающего света, открытого способа свечения.

13) размещение нестационарных объектов в составе остановочных пунктов

13. Сведения о решениях, принятых в представленном на экспертизу Проект зон охраны объектов культурного наследия центральной части Бежицкого района г. Брянска, в части определения предмета охраны объекта культурного наследия регионального значения «Достопримечательное место в центре Бежицкого района», требований к осуществлению деятельности и требований к градостроительным регламентам в границах его территории

В основу решений, принятых при определении предмета охраны, границ зон ограничений градостроительной и хозяйственной деятельности в этих границах положены результаты анализа сохранности исторического окружения и ландшафтно-градостроительных особенностей сложившейся среды на территории ОКН «Достопримечательное место в центре Бежицкого района».

Территория достопримечательного места в центре Бежицкого района является примером объекта культурного наследия с хорошо сохранившимся планировочным каркасом кварталов периода 1895 года, сформированным в пределах исторических красных линий по принципу городского расселения

«Город-сад». Главной исторической особенностью планировочной структуры исследуемой территории является одностадийность его формирования.

Определение границ территорий с особыми условиями использования проведена на основании:

- ландшафтно-визуального анализа, с целью выявления ценных исторических панорам и локальных видов на объекты культурного наследия, а также их оптимальных точек обзора, композиционно-пространственных, типологических и ландшафтных характеристик сложившегося градостроительного окружения ОКН включая сложившиеся параметры застройки;

– натурного анализа, с целью выявления диссонирующих объектов, отображенных на историко-культурном опорном плане в составе ПЗО ОКН г. центральной части Бежицкого района г. Брянска

В составе ПЗО центральной части Бежицкого района г. Брянска, в части требований к осуществлению деятельности и требований к градостроительным регламентам в границах его территории разработаны на основании анализа возможных предельных параметров строительства и реконструкции объектов капитального строительства, проведенного с учетом особенностей сложившейся градостроительной среды ОКН «Достопримечательное место в центре Бежицкого района». При этом, в предлагаемые показатели предельных параметров высоты застройки, включенные в Требования в границах его территории приоритетно базируются на параметрах исторически сложившейся застройки кварталов.

По результатам анализа материалов проведенной работы и основных решений, принятых в процессе разработки проекта зон охраны объектов культурного наследия центральной части Бежицкого района г. Брянска, экспертная комиссия отмечает их достаточность и достоверность, а также соответствие выбранных подходов требованиям законодательства Российской Федерации в области государственной охраны объектов культурного наследия.

14. Перечень документов и материалов, собранных и полученных при проведении экспертизы

В рамках данной работы произведено ознакомление с копиями архивных материалов и исходными данными по формированию объектов культурного наследия центральной части Бежицкого района г. Брянска, а именно:

1. Исторические справки по истории строительства Бежицкого района.

2. Исторические картографические материалы .

3. Исторические изображения .

4. Материалы по утраченным историческим доминантам (местоположение на планах, конфигурация, общий вид (фото, графика)).

5. Исторические справки по истории строительства основных ансамблей.

6. Сведения по ОКН в границах территории Достопримечательного мест.

7. Информация (графические изображения, номера и датировки утверждающих документов) об утвержденных (реализованных) генеральных планах Петрозаводска с момента его возникновения и до наших дней.

8. Материалы Генерального плана и Правил землепользования и застройки г. Брянска (действующих на 2020 г.).

9. Сведения по ОКН федерального и регионального значения (наименование, адрес, время возникновения, реквизиты документа о постановке под охрану) по состоянию на 2020 г..

10. Сведения по спискам объектов ценной историко-архитектурной застройки (адресный перечень).

Перечень архивных и иных материалов, отобранных для выполнения настоящей работы представлен в Приложении 3. "Перечень архивных и иных материалов".

15. Обоснование выводов экспертизы

Рассматриваемый Проект зон охраны объектов культурного наследия центральной части Бежицкого района г. Брянска, разработанный Брянским филиалом Федерального государственного бюджетного образовательного учреждения высшего образования «Российская академия народного хозяйства и государственной службы при Президенте Российской Федерации» по заказу ГБУК «Брянский областной центр историко-культурного наследия» (шифр - НПД 01 – 2020 / Бежица), на основании Контракта от 20.04 2020 года №1, соответствует Техническому заданию на «Проект зон охраны объектов культурного наследия центральной части Бежицкого района г. Брянска» от 20.04 2020 года.

Выводы экспертной комиссии основываются на результатах системного анализа материалов научно-исследовательской работы, представленных на государственную историко-культурную экспертизу. Рассмотрев представленный на **экспертизу "Проект зон охраны объектов культурного наследия центральной части Бежицкого района г. Брянска"**, экспертная комиссия пришла к следующему заключению:

- предмет охраны объекта культурного наследия регионального значения достопримечательное место – «Достопримечательное место в центре Бежицкого района»).

- границы территорий зон действия требований к осуществлению деятельности и требований к градостроительным регламентам в границах территории ОКН «Достопримечательное место в центре Бежицкого района»

– требований к осуществлению деятельности,

− требования к градостроительным регламентам,

представленные в составе проекта зон охраны объектов культурного наследия центральной части Бежицкого района г. Брянска, обоснованы результатами проведенных комплексных историко-культурных исследований, обеспечивают физическую сохранность памятников и ансамблей в их исторической, в т. ч. ландшафтной среде, сохранение условий наилучшего восприятия (панорам и основных визуальных направлений) и соответствуют требованиям государственной охраны объектов культурного наследия.

16. Выводы экспертизы

Проект зон охраны объектов культурного наследия центральной части Бежицкого района г. Брянска в части определения предмета охраны объекта культурного наследия регионального значения «Достопримечательное место в центре Бежицкого района», требований к осуществлению деятельности и требований к градостроительным регламентам в границах его территории, разработанный Брянским филиалом Федерального государственного бюджетного образовательного учреждения высшего образования «Российская академия народного хозяйства и государственной службы при Президенте Российской Федерации» по заказу ГБУК «Брянский областной центр историко-культурного наследия» (шифр - НПД 01 – 2020 / Бежица, соответствует (положительное заключение) требованиям законодательства Российской Федерации в области государственной охраны объектов культурного наследия.

Дата оформления заключения экспертизы: 28.12.2022 г.

Перечень приложений к заключению экспертизы:

Приложение №1 – Предмет охраны объекта культурного наследия регионального значения – «Достопримечательное место в центре Бежицкого района».

Приложение №2 – Карта (схема) требований к осуществлению деятельности и градостроительным регламентам в границах территории ОКН "Достопримечательное место в центре Бежицкого района"

Приложение №3 – Перечень архивных и иных материалов.

Приложение 4 – Историко-культурный опорный план центральной части Бежицкого района города Брянска.

Приложение № 5 - Протоколы заседаний экспертной комиссии.

Приложение № 6 - Договора на проведение государственной историко-культурной экспертизы научно-проектной документации № Б/1-04/09/20ГИКЭ от 04.09.2020 г., № № Б/2-04/09/20ГИКЭ от 04.09.2020 г., № Б/3-04/09/20ГИКЭ от 04.09.2020 г..

Приложение №7 - Перечень ОКН расположенных в границах территории ОКН «Достопримечательное место в центре Бежицкого района».

Приложение №8 – Письмо Брянского филиала РАНХиГС от 27.12.2022 №1220

Настоящий Акт государственной историко-культурной экспертизы и приложения к акту составлены в электронном виде. В соответствии постановлением Правительства РФ от 27 апреля 2017 г. № 501 «О внесении изменений в Положение о государственной историко-культурной экспертизе» представленные документы экспертами подписаны усиленной квалифицированной электронной подписью.

Председатель экспертной комиссии: **М.С. Штиглиц**

Ответственный секретарь экспертной комиссии: **В.Ф. Гуляев**

Член экспертной комиссии: **Н.Г. Поддубная**

Приложение №1
к акту по результатам государственной историко-культурной экспертизы проекта зон охраны объектов культурного наследия центральной части Бежицкого района г. Брянска в части определения предмета охраны объекта культурного наследия регионального значения «Достопримечательное место в центре Бежицкого района», требований к осуществлению деятельности и требований к градостроительным регламентам в границах его территории

ПРЕДМЕТ ОХРАНЫ ОБЪЕКТА КУЛЬТУРНОГО НАСЛЕДИЯ РЕГИОНАЛЬНОГО ЗНАЧЕНИЯ ДОСТОПРИМЕЧАТЕЛЬНОЕ МЕСТО – «ДОСТОПРИМЕЧАТЕЛЬНОЕ МЕСТО В ЦЕНТРЕ БЕЖИЦКОГО РАЙОНА»

Проект предмета охраны объекта культурного наследия регионального значения достопримечательное место «Центр Бежицкого района» расположенного по адресу: г. Брянск, Бежицкий район:

1. Местоположение и градостроительные характеристики достопримечательного места, его роль в композиционно-планировочной структуре застройки города.

2. Урбанизированный ландшафт, включающий в себя:

- комплекс жилых домом и общественных зданий являющихся объектами культурного наследия, указанные в Таблице 3.1.1, включая градостроительные ансамбли: Жилой комплекс для руководства завода "Красный Профинтерн" (кон кон.1910 гг.- нач.1920 гг.); Ансамбль (1920-е гг. Коттеджи для немецких специалистов); градостроительный ансамбль советского периода (1950-1960-е гг.);
- исторически ценные градоформирующие объекты и планировочные элементы историко-градостроительной среды указанные в таблице 3.1.2;
- территорию площади им. Ульянова перед Дворцам культуры БМЗ;
- Майский парк культуры и отдыха;
- парк им. А.С. Пушкина;
- сквер имени дважды Героя Социалистического Труда А.А. Морозова, ограниченный ул. Майской стачки, ул. Комсомольская, Дворцам культуры БМЗ и ОКН регионального значения «Дом-каре» (ул. Комсомольская, 12);
-городской парк, ограниченный с юга линией ж/д, ул. Почтовой и ул. Виноградова;
- исторический рельеф местности.

3. Архитектурные характеристики, конструктивные элементы и объемно-пространственная композиция комплекса жилых домов и общественных зданий являющихся объектами культурного наследия, включая градостроительные ансамбли: Жилой комплекс для руководства завода "Красный Профинтерн" (кон кон.1910 гг.-

нач.1920 гг.), Ансамбль (1920-е гг. Коттеджи для немецких специалистов), градостроительный ансамбль советского периода (1950-1960-е гг.) в том числе габариты, высотные и силуэтные характеристики исторически ценных градоформирующих объектов, их масштабные соотношения, расстояние между домами; отделка и архитектурный декор и детали фасадов; местоположение, пропорции, геометрия и конструкция исторических заполнений дверных и оконных проёмов; историческая конфигурация, геометрия, габариты и конструктивные решения кровли, материал кровли.

4. Композиционно-планировочный каркас кварталов периода 1895 года, сформированный в пределах исторических красных линий по принципу городского расселения «Город-сад» (четкое разделение города на функциональные зоны: промышленность (завод) располагалась за чертой жилой зоны, вблизи от железной дороги; в центре города – парк и общественная зона, окруженная жилой застройкой):

4.1. Тип планировки периметральный. Планировка разделена улицами поквартально (См. таблицу 3.1.2 и схему проекта предмета охраны - Кварталы №1,2,3,4,5,6,7,8,9,10,11,12,13,14,15,16,17,18,19,20,21,22):

- *Квартал №1:* органичен ул. Ульянова – Институцкая - Ростовская - им. Брянской пролетарской дивизии;

- *Квартал №2:* ограничен ул. Ростовская - Малоорловская - Харьковская - Брянской пролетарской дивизии;

- *Квартал №3:* ограничен ул. Ростовская - Институтская - Харьковская – Малоорловская;

- *Квартал №4:* ограничен ул. Харьковская - Институтская - бл. Им. 50летия Октября – Брянской пролетарской дивизии;

- *Квартал №5:*ограничен ул. Институтская - III Интернационала - Брянской пролетарской дивизии - бл. Им. 50летия Октября;

- *Квартал №6:* ограничен ул. XXII съезда КПСС - III Интернационала – Институтская - бл. Им. 50летия Октября;

- *Квартал №7:* ограничен ул. XXII съезда КПСС - бл. Им. 50летия Октября - Институтская – Харьковская;

- *Квартал №8:* ограничен ул. XXII съезда КПСС - Харьковская - Институтская – Воронежская;

- *Квартал №9:* ограничен ул. XXII съезда КПСС - Воронежская - Институтская – Ростовская;

- *Квартал №10:* ограничен ул. Молодежная - ул. XXII съезда КПСС - Ростовская - Институтская – ул. Серпуховская- ул. XXII съезда КПСС;

- *Квартал №11:* ограничен ул. XXII съезда КПСС - Серпуховская - Институтская –ул. Ульянова;

- *Квартал №12:* ограничен ул. Куйбышева - Ухтомского- XXII съезда КПСС– Ульянова;

- *Квартал №13:* ограничен ул. Куйбышева- Растовская- XXII съезда КПСС– Ухтомского;

- *Квартал №14:* ограничен ул. Комсомольская – Ухтомского - Куйбышева- Ульянова;

- *Квартал №15:* ограничен ул. Комсомольская – Ростовская - Куйбышева- Ухтомского;

- *Квартал №16:* ограничен ул. III Интернационала – Медведева - Комсомольская;

- *Квартал №17:* ограничен ул. Куйбышева – Харьковская – XXII съезда КПСС – Ростовская;

- *Квартал №18*: ограничен ул. Куйбышева – бл. Им. 50летия Октября - Харьковская – XXII съезда КПСС – Харьковская;

- *Квартал №19*: ограничен ул. Куйбышева – III Интернационала - XXII съезда КПСС - бл. Им. 50летия Октября;

- *Квартал №20:* ограничен ул. Комсомольская – Харьковская – Куйбышева – Ростовская;

- *Квартал №21*: ограничен ул. Комсомольская – бл. Им. 50летия Октября - Харьковская – Куйбышева – Харьковская;

- *Квартал №22*: ограничен ул. Комсомольская – III Интернационала - Куйбышева - бл. Им. 50летия Октября;

4.2. Планировочные оси:

- Ул. III Интернационала, главная градостроительная ось ориентированная на градостроительную доминанту ж/д станцию Орджоникидзеград, вытянутая в меридианном направлении с юга на север, относительно которой выстроена композиция застройки кон. XIX – сер. XX вв., кварталов периода 1895 года, сформированных в пределах исторических красных линий по принципу городского расселения «Город-сад».

- ул. Ульянова, градостроительная ось, вытянутая в меридианном направлении с юга на север, проходящая вдоль заводской территории с северо-восточной стороны, делающая поворот вдоль линии железной дороги с севера на запад и пересекающая ул. Ул. III Интернационала.

- ул. Комсомольская, ул. Куйбышева, XXII съезда КПСС, ул. Институтская, ул. Малоорловская, ул. им. Брянской пролетарской дивизии - поперечные улицы, образующие периметральную границу кварталов периода 1895 года, сформированных в пределах исторических красных линий по принципу городского расселения «Город-сад», вытянутые с востока на запад, соединяющие ул. III Интернационала и ул. Ульянова, параллельные железной дороге.

- бульвар им. 50летия Октября, ул. Ростовская, ул. Воронежская, ул. Харьковская, ул. Серпуховская, ул. Ухтомского, ул. Майской стачки - продольные улицы, образующие периметральную границу кварталов периода 1895 года, сформированных в пределах исторических красных линий по принципу городского расселения «Город-сад», вытянутые в меридиональном направлении с юга на север, ограниченные градостроительными осями ул. III Интернационала и ул. Ульянова.

- ул. Карла Либкнехта, ул. Почтовая, относительно которой выстроена симметричная композиция застройки кон. XIX – сер. XX вв.. Ось граничит по ул. Почтовой городским парком и замыкается объектом культурного наследия «Богадельня».

- ул. Майской стачки. Ось рассекает общественное пространство с общественными зданиями и исторический парк на две части (Майский парк культуры и отдыха и парк А.С. Пушкина).

4.3. Исторические названия улиц современной Бежицы.

Современное название улиц	Историческое название улиц
ул. Ульянова	ул. Базарная, Вокзальная
ул. III Интернационала	ул. Церковная
ул. Комсомольская	ул. Елецкая
ул. Куйбышева	ул. Ливенская
ул. XXII съезда КПСС	ул.Мценская
ул. Институтская	ул. Карачевская
ул. Малоорловская	ул. Малая Орловская
ул. им. Брянской пролетарской дивизии	ул. Малая Мининская
бульвар им. 50летия Октября	ул. Никольская
ул. Майской стачки	Парковая ул
ул. Ростовская	ул. Ростовская
ул. Городищенская	ул. Серпуховская
ул. Севская	ул. Молодежная
ул. Воронежская	ул. Воронежская
ул. Карла Либкнехта	ул. Крахтовская
ул. Почтовая	ул. Почтовая
ул. Харьковская	ул. Харьковская
ул. Ново-Советская	ул. Хуторская (Заводской хутор)

4.4. Формирование композиции застройки с учётом визуального восприятия жилых домов и общественных зданий, являющихся объектами культурного наследия, включая градостроительные ансамбли и исторически ценные градоформирующие объекты указанные в таблице 3.1.1., таблице 3.1.2.

4.5. Объёмно-пространственное взаимодействие сооружений комплекса жилых домов и общественных зданий кон. XIX - сер. XX вв., являющихся объектами культурного наследия, включая исторически ценные градоформирующие объекты, в границах кварталов периода 1895 года, сформированных в пределах исторических красных линий по принципу городского расселения «Город-сад» и образующие цельные градостроительные структуры кварталов, играющие существенную роль и определяющие своеобразие облика современного Бежицкого района:

- Жилой комплекс для руководства завода "Красный Профинтерн" (кон кон.1910 гг.- нач.1920 гг.);

- Здания градостроительного ансамбля советского периода (Ограничен улицами Ростовская, III Интернационала, Комсомольской, XXII съезда КПСС) и Многоквартирный дом для служащих Брянского завода (1910-е гг.ул. Комсомольская, 1);

- Здания, поставленные по красной линии улицы III-го Интернационала, демонстрирующие стилистическое многообразие архитектуры кон. XIX - сер. XX вв.: Дом с магазином купца Денисова (улица III-го Интернационала, 7 выдержан в формах неоренессанса); соседние жилые дома (улица III-го Интернационала, 9,11,13,15 выполненные в стиле модерн с использованием готических мотивов (Ансамбль - коттеджи для немецких специалистов); угловой жилой дом с аптекой (улица III-го Интернационала, 21 образец раннего этапа застройки рубежа 19-20 вв. - характерен для русского стиля); здание почтово-телеграфного отделения 1931 г. (ул. III Интернационала, 17, характерный пример функционально-конструктивистского направления в советской архитектуре нач. 1930-х гг..); здания градостроительного ансамбля советского периода (Ограничен улицами Ростовская, III Интернационала,

Комсомольской, XXII съезда КПСС, фасады выполнены с применением деталей в стиле сталинский ампир и советской неоклассики). Исторически ценные градоформирующие объекты, 1930-1950 гг. постройки, поставленные вдоль улицы III Интернационала (ул. Ульянова 51,51а (Мясной и Молочный павильоны); ул. Медведева 2(Дом жилой с магазинами); ул. Интернационала 4 (Жилой дом завода «Красный Профинтерн»). Вокзал «Орджоникидзеград» замыкающий главную градостроительную ось ул. III Интернационала, и являющийся градостроительной доминантой собирающей в единое целое визуальное восприятие уличного фронта застройки.

- Здания, преимущественно кон.XIX - нач. XX вв. постройки, поставленные по красной линии улицы Ульянова образующие единый фасадный фронт застройки из протяженных двухэтажных кирпичных корпусов, поставленных по красной линии с небольшими разрывами. Доминирует в ней внушительное двухэтажное здание бань с трехэтажной угловой башней (улица Ульянова, 10) – один из ярких и значительных памятников в русском стиле с эффектным крупным объемным построением, навеянным мотивами крепостного и теремного зодчества, в нем ощутимо подражание формам дворцовых сооружений Руси 17 в.. Соседние дома - магазины (улица Ульянова, 8, 28), пожарное депо улица Ульянова, 16), производственный корпус (ул. Ульянова, 26) техническое училище (улица Ульянова, 18), типография (улица Ульянова, 34), коттедж для служащих Брянского завода (нач.20 в., Ул. Ульянова 38), штаб ОСОАВИАХИМа (ул. Ульянова 42), коттедж с угловым балконом (ул. Куйбышева, 2) и другие - выдержаны в духе эклектики под влиянием модерна и использованием элементов позднего борокко. Дом (ул. Ульянова, 32/1), типа коттеджа для специалистов Брянского завода выполнен в стиле модерн, лучшая из подобных построек, встречающихся на Брянщине только в застройке Бежицы. Жилая комплексная застройка усадебными домами рабочих (дома-колонки), коттеджи специалистов и руководства завода построенных в конце XIX начале XX век (ул. Ульянова, 23, 25,27,29,29а). Комплексы типовых 2-х этажных административных и жилых домов на несколько квартир типа коттедж построенных в 30-50 годах XX века (ул. Ульянова, 9,11,13,15,17,19,21)

- Общественные здания и памятники истории в парковой зоне: Особняк с лучковым аттиком (1911-1913гг.ул. Майской Стачки,3); Сиротский приют (1904-1905 гг. ул. Комсомольская, 10); Гостиница Мурзина (1890-е гг.,ул. Ульянова, 45/2); Бюст дважды героя Советского Союза П.М.Камозина (1948 г., ул. Комсомольская, сквер); Памятник "Мужеству, доблести, стойкости комсомольской» (1960 г., ул. Майской стачки); Памятник В.И. Ленину (на площади им. Ульянова, 1937г.). Исторически ценные градоформирующие общественные здания: Бывшая начальная школа (нач. 19 в., ул. Майской стачки 1,2); Кинотеатр «Победа» (ул. Майской стачки 5, нач. 1930-е гг.); Дворец культуры БМЗ (1929г.-арх Савельев; 1950 г.- Федоров, ул. Майской стачки 6).

- Исторически ценные градоформирующие общественные здания комплекса типовых 2-х этажных административных и жилых домов на несколько квартир типа коттедж построенных в 30-50 годах XX века (Ул. Карла Либкнехта 3,5,7,9,10); жилые дома (Ул. Доменная 3,5); здания территории заводского хутора нач. XX в. (Ул. Почтовая 5,22,26,28).

5. Зонирование:

В соответствии с концепцией застройки по принципу городского расселения «Город-сад», получившей распространение в конце XIX в., предусматривающей четкое разделение города на функциональные зоны: промышленность (завод) располагалась за чертой жилой зоны, вблизи от железной дороги; в центре города – парк и общественная зона, окруженная жилой застройкой, территория центральной части Бежицкого района разделена на следующие зоны:

- Парк и общественная зона. Территория парка разделенная на два участка. Первый участок, южная часть исторического парка, ограничен улицами Ульянова, III Интернационала, Комсомольской. Улица Майской стачки симметрично рассекает участок на Майский парк культуры и отдыха с западной стороны и парк А.С. Пушкина с восточной стороны от улицы. Второй участок, северная часть исторического парка за линией железной дороги, ограничен улицами Почтовая, Виноградова и ж/д линией с южной стороны от парка.

- Зона градостроительного ансамбля советского периода. Территория зоны примыкает с севера к парковой и общественной зоне, с восточной, южной и западной части примыкает к зоне исторически сложившихся кварталов, общественных учреждений и жилой застройки центра рабочего поселка городского типа – Бежица (1890-е - 1950-е гг.). Территория зоны занимает исторические кварталы периода 1895 года №17,18,19,20,21,22, ограничена улицами Ростовская, III Интернационала, Комсомольской, XXII съезда КПСС. На территории зоны располагаются общественные здания и жилые дома с элементами социально-бытового обслуживания, комплексы детских учреждений (детский сад, школа), магазины, организации бытового обслуживания, скверы.

- Зона исторически сложившихся кварталов, общественных учреждений и жилой застройки центра рабочего поселка городского типа – Бежица (1890-е - 1950-е гг.). Территория зоны занимает исторические кварталы периода 1895 года №1,2,3,4,5,6,7,8,9,10,11,12,13,14,15,16. Южная граница проходит вдоль улицы им. Брянской пролетарской дивизии от ул. III Интернационала до пересечения с ул. Ульянова. Восточная граница проходит по улице Ульянова, частично проходя по границе современной территории Брянского завода БМЗ, пересекая линию железной дороги проходит параллельно ей соединяется с ул. Почтовой на северной стороне.. Северная граница проходит по улице Почтовой, ул. Карла Либкнехта, ул. Вокзальной, далее делая поворот на 90 градусов за ж/д станцией «Орджаникидзеград» пересекая линию железной дороги проходит параллельно ей соединяется в северо-западной стороне зоны с ул. Союзной. Западная граница проходит по ул. Союзной пересекая улицу Комсомольская соединяется с ул. III Интернационала и следует параллельно ей до пересечения с ул. им. Брянской пролетарской дивизии. Внутри зоны, располагается южная часть исторического парка (Участок №1), северная часть исторического парка (Участок №2) и зона градостроительного ансамбля советского периода. На территории зоны располагаются общественные здания и жилые дома с элементами социально-бытового обслуживания, комплексы детских учреждений (детский сад, школа), магазины, организации бытового обслуживания, скверы.

6. Пространственно-планировочная структура исторического парка состоящая из: Майского парка культуры и отдыха; парка А.С. Пушкина; городского парка, ограниченного с юга линией ж/д, ул. Почтовой и ул. Виноградова;

7. Система озеленения и породы зеленых насаждений;

8. Историческое расположение зданий вдоль линий исторической застройки кварталов; расположение зданий из числа объектов культурного наследия и исторически ценных градоформирующих объектов, которые размещены в узловых градостроительных точках планировочного каркаса кварталов периода 1895 года сформированных в пределах исторических красных линий на пересечении улиц; цветовое решение фасадов зданий, характерное для каждого квартала и соответствующее историческим периодам.

9. Объекты культурного наследия, расположенные в границах достопримечательного места (таблица 3.1.1.)

№ п/п в Сх. Предмета охраны	Наименование памятника согласно паспорту ОКН и исторических данных в скобках	Местонахождение	Датировка, автор	Категория охраны, документ о принятии на гос. охрану, гос. номер	Роль в структуре территории достопримечательного места, значение для его визуального восприятия	Фотоиллюстрации
1.	Дом с аптекой	ул. III Интернационала, 21	1890-1900-е гг., Н.А.Лебедев	М 645	Образец раннего этапа застройки рубежа 19-20 вв. - характерен для русского стиля. Занимает важное градостроительное положение на пересечении двух улиц на центральной городской оси ул. . III Интернационала. Фиксирует углы кварталов	
2.	Дом купца Денисова	ул. III Интернационала, 7	1900-е гг.	М 442	Редкий на Брянщине пример подобной постройки периода эклектики, в декоре которой ощутимо подражание формам позднеренессансной архитектуры. Занимает важное градостроительное положение на центральной городской оси ул. . III Интернационала	

3.	Дом жилой (Дом с готическим фасадом)	ул. III Интернационала, 9	1890-1900-е гг.	М 442	Выполнен в стиле модерн с использованием готических мотивов. Занимает важное градостроительное положение на центральной городской оси ул. . III Интернационала	
4.	Гимназия мужская	ул. Институтская, 16	1880-е гг., 1911 г.,1950 г.	М 442	Характерное для рубежа 19-20 вв. крупное общественное здание одно из самых крупных в области выполненных в типичном для данного периода кирпичном стиле. Занимает важное градостроительное положение на пересечении двух улиц и определяет застройку квартала.	
5.	Многоквартирный дом для служащих Брянского завода	ул. Комсомольская, 1	1910-е гг.	М 645	Крупный жилой дом в стиле необарокко, подражающий дворцовым постройкам Санкт-Петербурга в духе Растрелли. Уникальное для архитектуры Брянщины этого периода жилое здание. Здание расположено на красной линии застройки квартала. Занимает важное градостроительное положение на пересечении улиц и фиксирует углы кварталов. Выразительные портики большого ордера, завершенные массивными треугольными и лучковыми фронтонами создают столичное восприятие квартала и ул. Комсомольской в целом.	

6.	Сиротский приют	ул. Комсомольская, 10	1904-1905 гг.	М 442	Расположен с отступом от красной линии застройки, граничит с парком и воспринимается с ним как единое целое. Оригинальна архитектура сиротского приюта, возведенного на южной границе парка в 1905 году в духе эклектики с элементами модерна, отличается сложной конфигурацией плана и интересной объемной композицией.	
7.	Коттедж с угловым балконом	ул. Куйбышева, 2	1910-е гг.	М 645	Занимает важное градостроительное положение на пересечении улиц и фиксирует углы кварталов (ул. Ульянова и ул. Куйбышева) с небольшим отступом от красной линии. Один из жилых домов типа коттедж для инженерно-технического персонала завода, выполненный в свойственном заводской застройке заводского поселка Бежицы стиле модерн с элементами неоклассицизма. Застройка этого участка обладает целостностью восприятия и определенным стилистическим и композиционным единством	
8.	Особняк с лучковым аттиком	ул. Майской Стачки, 3	1911-1913 гг.	М 645	Расположен между двумя парками (городским и имени Пушкина) и воспринимается с ним как единое целое, сливается с паковым ландшафтом. Особняк в стиле модерн (югендштиль). Принадлежал начальнику цеха, инженеру Дятлову В.	

9.	Дом №8 (Дом для приезжих)	ул. Ульянова, 8	1913 г. (по паспорту дата не определена)	М 496	Расположен по красной линии застройки улицы. Занимает важное градостроительное положение на оси ул. Ульянова. Является первым зданием из протяженных двухэтажных кирпичных корпусов, поставленных по красной линии с небольшими разрывами, образующих единый фасадный фронт застройки. Пример общественного здания, в архитектуре которого ощутимо влияние стиля модерн, свойственное многим постройкам Бежицы этого периода. Застройка этого участка обладает целостностью восприятия и определенным стилистическим и композиционным единством	
10.	Бани (Бежицкие бани)	ул. Ульянова, 10	1900-е гг., Н.А.Лебедев (в паспорте – начало 1910-х гг.)	М 645	Расположены на угловом участке по красным линиям улицы и внутриквартального проезда. Занимает доминирующее градостроительное положение на пересечении улиц (ул. Ульянова и ул. .XXII Партъсъезда) и фиксирует углы кварталов. Является доминирующим зданием из протяженных двухэтажных кирпичных корпусов, поставленных по красной линии с небольшими разрывами, образующих единый фасадный фронт застройки по оси ул. Ульянова. Внушительное двухэтажное здание бань с трехэтажной угловой башней – один из ярких и значительных памятников в русском стиле с эффектным крупным объемным построением, навеянным мотивами крепостного и теремного зодчества, в нем ощутимо подражание формам дворцовых сооружений Руси 17 в. Застройка этого участка обладает целостностью восприятия и определенным стилистическим и композиционным единством	

11.	Дом №16 (Конно-пожарное депо)	ул. Ульянова, 16	1910-е гг. (по паспорту дата не определена)	М 496	Расположено с отступом от красной линии. Занимает важное градостроительное положение. Является доминирующим зданием из протяженных двухэтажных кирпичных корпусов, поставленных по красной линии с небольшими разрывами, образующих единый фасадный фронт застройки по оси ул. Ульянова. Выполнен аналогично соседним постройкам в духе эклектики под влиянием модерна. Застройка этого участка обладает целостностью восприятия и определенным стилистическим и композиционным единством	
12.	Дом №18 (Техническое училище)	ул. Ульянова, 18	1900-е гг. (по паспорту дата не определена)	М 496	Расположен по красной линии застройки улицы. Занимает важное градостроительное положение на оси ул. Ульянова. Является характерным зданием из протяженных двухэтажных кирпичных корпусов, поставленных по красной линии с небольшими разрывами, образующих единый фасадный фронт застройки. Характерный пример учебного заведения выполненного аналогично соседним постройкам в духе эклектики с явным влиянием модерна. Застройка этого участка обладает целостностью восприятия и определенным стилистическим и композиционным единством	

13.	Производственный корпус (Здание БМЗ основанное в 1873 г)	ул. Ульянова, 26	1914 г.	М 442	Расположен по красной линии застройки улицы. Занимает важное градостроительное положение на оси ул. Ульянова. Является характерным зданием из протяженных двухэтажных кирпичных корпусов, поставленных по красной линии с небольшими разрывами, образующих единый фасадный фронт застройки. Характерный пример производственного здания выполненного аналогично соседним постройкам в духе эклектики с явным влиянием модерна. Застройка этого участка обладает целостностью восприятия и определенным стилистическим и композиционным единством	
14.	Дом №28 (Магазин)	ул. Ульянова, 28	1900-е гг. (по паспорту дата не определена)	М 496	Расположен по красной линии застройки улицы, делающей здесь поворот, вытянут вдоль нее главным фасадом. Занимает важное градостроительное положение на оси ул. Ульянова. Является характерным зданием из протяженных двухэтажных кирпичных корпусов, поставленных по красной линии с небольшими разрывами, образующих единый фасадный фронт застройки. Образец торгового сооружения данного периода, архитектура которого свидетельствует о влиянии модерна. Застройка этого участка обладает целостностью восприятия и определенным стилистическим и композиционным единством	

15.	Дом специалистов Брянского завода	ул. Ульянова, 31\1	1910-е гг.	М 645	Расположен на углу с Комсомольской ул., с отступом от красной линии; хорошо обозрим со всех сторон. Занимает важное градостроительное положение на пересечении улиц (ул. Ульянова и ул. .Комсомольская) и фиксирует углы кварталов. Является подчеркнуто стилизованным зданием из протяженных двухэтажных кирпичных построек, поставленных по красной линии с небольшими разрывами, образующих единый фасадный фронт застройки по оси ул. Ульянова. Небольшой дом, типа коттеджа в стиле модерн, лучшая из подобных построек, встречающихся на Брянщине только в застройке Бежицы. Застройка этого участка обладает целостностью восприятия и определенным стилистическим и композиционным единством.	
16.	Больница «Бежицкая»	ул. Ульянова, 33\2	1911 г.	М 645	Здание расположено на углу с Комсомольской ул., на озелененном участке. Занимает важное градостроительное положение на оси ул. Ульянова. Занимает важное градостроительное положение на пересечении улиц (ул. Ульянова и ул. .Комсомольская) и фиксирует углы кварталов. Является подчеркнуто стилизованным зданием из протяженных двухэтажных кирпичных построек, поставленных по красной линии с небольшими разрывами, образующих единый фасадный фронт застройки по оси ул. Ульянова. Интересный образец больничного здания , один из ярких памятников стиля модерн на Брянщине. Застройка этого участка обладает целостностью восприятия и определенным стилистическим и композиционным единством.	

17.	Дом №34 (Типография)	ул. Ульянова, 34	1910-е гг. (по паспорту дата не определена)	М 496	Расположена на красной линии улицы, обращена к ней боковым фасадом, а главным – к внутриквартальному проезду. Занимает важное градостроительное положение на оси ул. Ульянова. Является подчеркнуто стилизованным производственным зданием из протяженных двухэтажных кирпичных построек, поставленных по красной линии с небольшими разрывами, образующих единый фасадный фронт застройки по оси ул. Ульянова. Одно из немногих производственных зданий в заводском поселке Бежица, выполненных в стиле модерн. Застройка этого участка обладает целостностью восприятия и определенным стилистическим и композиционным единством. Однако пристроенный к зданию (слева от здания) в конце 20 в. корпус из силикатного кирпича образующий единый фасад с соседним объектом культурного наследия Коттедж для немецких специалистов ул. Ульянова, 36, выполненный без стилевых признаков вносит диссонанс в восприятие и подавляет историко-архитектурное окружение.	
18.	Поликлиника	ул. Ульянова, 37	1910-е гг. 1948 г.	М 442	Расположена в глубине квартала торцом к улице. Является подчеркнуто стилизованным зданием из протяженных двухэтажных кирпичных построек, образующих единый фасадный фронт застройки по оси ул. Ульянова. Занимает важное градостроительное положение на оси ул. Ульянова. Двухэтажное оштукатуренное здание с изящным фасадным декором относятся к лучшим образцам модерна в Брянской области. Застройка этого участка обладает целостностью восприятия и определенным стилистическим и композиционным единством.	

19.	Дом №39б (Школа ремесленных учеников)	ул. Ульянова, 39Б	1895 г. (по паспорту дата не определена)	М 496	Расположено на повороте улицы, с отступом от красной линии. Занимает важное градостроительное положение на оси ул. Ульянова. Характерное для периода эклектики крупное учебное здание, в архитектуре которого ощущается подражание позднему классицизму. Застройка этого участка обладает целостностью восприятия и определенным стилистическим и композиционным единством.	
20.	Гостиница Мурзина (Гостиница купца Мурзина)	ул. Ульянова, 45/2	1890-е гг.	М 645	Расположена на углу с ул.. Майской Стачки. Занимает важное градостроительное положение на оси ул. Ульянова. Занимает важное градостроительное положение на пересечении улиц (ул. Ульянова и ул. Майской Стачки.) и фиксирует угол улицы разделяющей городской Майский парк и парк им. А.С. Пушкина. Хороший образец постройки периода эклектики на Брянщине, выполненной с использованием форм зрелого классицизма. Застройка этого участка обладает целостностью восприятия и определенным стилистическим и композиционным единством.	

21.	Коттедж с лоджией	ул. Ухтомского, 1	1911-1913 гг.	М 645	Расположен на углу с Комсомольской ул., поставлен с разрывом от соседних зданий и хорошо обозрим со всех сторон. Занимает важное градостроительное положение на пересечении улиц (ул. Ухтомского и ул. Комсомольская) и фиксирует углы кварталов. Образец жилой архитектуры Брянщины типа коттеджа в стиле модерн, получивший массовое распространение в застройке заводского поселка Бежица этого периода.	
22.	Здание Брянского машиностроительного завода, основанного в 1873 г., который награжден орденом Ленина в связи со 100-летием со дня его основания и орденом Трудового Красного Знамени за успешное выполнение задания семилетки	территория БМЗ	1873 г.	М 406	Расположен с отступом от красной линии застройки улицы на территории завода. Занимает важное градостроительное положение на оси ул. Ульянова. Является административно-производственным зданием из протяженных двухэтажных кирпичных корпусов, поставленных по красной линии с небольшими разрывами, образующих единый фасадный фронт застройки. Характерный пример административно-производственного здания выполненного аналогично соседним постройкам в духе эклектики с мотивами зрелого классицизма. Застройка этого участка обладает целостностью восприятия и определенным стилистическим и композиционным единством	

23.	Коттедж-теремок (на паспорте нет фото)	ул. Карла Либкнехта, 8	2-я пол. 1910-х гг.	М 442	Расположен на красной линии застройки улицы, поставлен с разрывом от соседних зданий и хорошо обозрим со всех сторон. Фасад здания изменен поздними нестилизованными пристройками, изменивший облик памятника до неузнаваемости. Занимает важное градостроительное положение на оси ул. Карла Либкнехта. Входит в уникальный на Брянщине комплекс жилых домов в стиле модерн, созданный при заводском поселке; один из немногих сохранившихся памятников советской архитектуры первых послереволюционных лет. Одноэтажное здание образует интереснейший, редкий по целостности ансамбль жилых домов завода «Красный Профинтерн» расположенных по ул. 50-летия Октября, 2,4,6	

24.	Богадельня	ул. Почтовая, 2	1900-е гг., Н.А.Лебедев	М 442	Здание расположено в исторически важном месте Бежицы. На этом месте 20 апреля 1915 года встречали Его Императорское Величество Государя Императора Николая II, который в этот день посещал Брянский рельсопрокатный железоделательный и механический завод. Царя встречают на платформе, которую построили напротив седьмых проходных рельсопрокатного завода специально для встречи Николая II. Сейчас эту платформу называют "Красный Профинтерн". Здание богадельни характерно для русского стиля. входило в архитектурных комплекс Преображенского храма с одноименной площадью. В декабре 1929 года храм закроют, в нем разместят цирк, а в 1930-е годы и вовсе разберут. В 1915 году храм — центр не только религиозной, но и культурной жизни Бежицы. Здесь на Преображенской площади часто проходят парады, народные гулянья. Напротив храма — седьмые проходные завода, а по дороге — здание богадельни, которое архитектор Николай Андреевич Лебедев построил по заказу властей. Здесь самое людное место, заводчане торопятся на работу или с работы. Больные и престарелые обитатели богадельни не чувствуют себя выброшенными из жизни: они словно в центре внимания. Здание богадельни утратило свое важное градостроительное положение на оси ул. Почтовая. В настоящее время эта территория захламлена мусором, заросла кустарником, значительную часть занимают гаражи. Фасад здания изменен поздними нестилизованными пристройками, изменившими облик памятника до неузнаваемости.	

25.	Жилой комплекс для руководства завода "Красный Профинтерн":		кон.1910 гг.-нач.1920 гг.		Три здания жилого комплекса поставлены вдоль бульвара в квартале между улицами Куйбышева и ул. Комсомольская. Комплекс сформирован тремя большими особняками (бульвар 50-летия Октября, 2,4, 6) и отличается выразительными композициями одноэтажных объемов и изысканным декоративным убранством фасадов. Построены для руководящего состава завода «Красный Профинтерн» (до 1923 года Брянский рельсопрокатный, ,железоделательный, сталелитейный и механический завод; ныне БМЗ). Уникальный на Брянщине комплекс жилых домов в стиле модерн, созданный при заводском поселке; один из немногих сохранившихся памятников советской архитектуры первых послереволюционных лет. Одноэтажные здания образуют интереснейший, редкий по целостности ансамбль жилых домов завода «Красный Профинтерн». В стилистическом отношении интересно соединение в их архитектуре традиций модерна и приемов фахверкового строительства. Застройка этого участка обладает целостностью восприятия и определенным стилистическим и композиционным единством	
26.	левый угловой коттедж	б-р 50-летия Октября, 2	Конец 1910 – начало 1920 гг.	М 442	Поставлен с разрывом от соседних зданий и хорошо обозрим со всех сторон. Занимает важное градостроительное положение на пересечении улиц (б-р 50-летитя Октября и ул. Комсомольская) и фиксирует углы кварталов.	

27.	центральный коттедж	б-р 50-летия Октября, 4	к 1910 г. нач. 1920	М 442	Поставлен с разрывом от соседних зданий и хорошо обозрим со всех сторон. Занимает важное градостроительное положение на оси б-ра 50-летия Октября	
28.	правый угловой коттедж	б-р 50-летия Октября, 6	к 1910 г. нач. 1920	М 442	Поставлен с разрывом от соседних зданий и хорошо обозрим со всех сторон. Занимает важное градостроительное положение на пересечении улиц (ул. Куйбышева и ул. Комсомольская) и фиксирует углы кварталов.	
29.						
30.	Ансамбль		1920-е гг.	М 442	Комплекс жилых домов на несколько квартир типа коттедж для инженерно-технического персонала завода, возведенных, возможно, по типовому проекту (ул. III Интернационала, 11, 13,15. ул. Ульянова, 36) В архитектуре жилых домов ощутимо влияние стиля модерн, свойственное многим постройкам Бежицы этого периода. В стилистическом отношении интересно соединение в их архитектуре традиций модерна и приемов фахверкового строительства.	

31.	Коттедж для немецких специалистов	ул. III Интернационала, 11		М 442	Жилой дом на несколько квартир типа коттедж для инженерно-технического персонала завода поставлен на красной линии улицы с разрывом от соседних зданий, хорошо обозрим с ул. III Интернационала. В архитектуре жилого дома ощутимо влияние стиля модерн, свойственное многим постройкам Бежицы этого периода. В стилистическом отношении интересно соединение в их архитектуре традиций модерна и приемов фахверкового строительства. Возведен возможно, по типовому проекту (ул. III Интернационала, 11, 13,15. ул. Ульянова, 36) Занимает важное градостроительное положение на центральной городской оси ул. . III Интернационала.	
32.	Коттедж для немецких специалистов	ул. III Интернационала, 13		М 442	Жилой дом на несколько квартир типа коттедж для инженерно-технического персонала завода поставлен на красной линии улицы с разрывом от соседних зданий, хорошо обозрим с ул. III Интернационала. В архитектуре жилого дома ощутимо влияние стиля модерн, свойственное многим постройкам Бежицы этого периода. В стилистическом отношении интересно соединение в их архитектуре традиций модерна и приемов фахверкового строительства. Возведен возможно, по типовому проекту (ул. III Интернационала, 11, 13,15. ул. Ульянова, 36) Занимает важное градостроительное положение на центральной городской оси ул. . III Интернационала.	

33.	Коттедж для немецких специалистов	ул. III Интернационала, 15		М 442	Жилой дом на несколько квартир типа коттедж для инженерно-технического персонала завода поставлен на красной линии улицы. В архитектуре жилого дома ощутимо влияние стиля модерн, свойственное многим постройкам Бежицы этого периода. В стилистическом отношении интересно соединение в их архитектуре традиций модерна и приемов фахверкового строительства. Возведен возможно, по типовому проекту (ул. III Интернационала, 11, 13,15. ул. Ульянова, 36) Занимает важное градостроительное положение на центральной городской оси ул. . III Интернационала.	
34.	Коттедж для немецких специалистов	ул. Ульянова, 36		М 442	Расположен на красной линии застройки. Своеобразный жилой дом типа коттеджа в в архитектуре которого ощутимо влияние стиля модерн, свойственное многим постройкам Бежицы этого периода. Жилой дом возведен, возможно, по типовому проекту. Возведен в конце 1910 начале 1920 - х гг. для инженерно-технического персонала Брянского рельсопрокатного, железоделательного, сталелитейного и механического завода. Занимает важное градостроительное положение на оси ул. Ульянова. Застройка этого участка обладает целостностью восприятия и определенным стилистическим и композиционным единством. Однако пристроенный к зданию (справа от здания) в конце 20 в. корпус из силикатного кирпича образующий единый фасад с соседним объектом культурного наследия Дом №34 (Типография) выполненный без стилевых признаков вносит диссонанс в восприятие и подавляет историко-архитектурное окружение.	

35.	Коттедж для немецких специалистов	ул. Ульянова, 40		М 442	Расположен на красной линии застройки. Своеобразный жилой дом типа коттеджа в стиле модерн, свойственный застройке заводского поселка Бежица этого периода. Возведен в конце 1910 начале 1920 - х гг. для инженерно-технического персонала Брянского рельсопрокатного, железоделательного, сталелитейного и механического завода. Занимает важное градостроительное положение на оси ул. Ульянова. Застройка этого участка обладает целостностью восприятия и определенным стилистическим и композиционным единством.	
36.	Дом жилой стахановцев	б-р 50-летия Октября, 3	1936 г.	М 442	Четырехэтажный, кирпичный, многоквартирный жилой дом расположен на красной линии застройки, занимает важное градостроительное положение на пересечении ул. .XXII Съезда Фиксирует углы кварталов, является градостроительной доминантой. Построен в 1936 году для передовых рабочих предприятий Бежицы. Г –образное в плане здание построено в характерном для этого периода стиле конструктивизма с введёнными в после военное время поздними архитектурно-декоративными элементами постконструктивизма (советское арт-деко). Вместе с соседним ОКН «Дом стахановцев (б-р 50-летия Октября, 5) и построенным в этот же период жилым домом (Дом стахановцев, ул. Комсомольская, 14), формирующим исторически ценную градоформирующую застройку историко-градостроительной среды, образуют, интересный жилой комплекс подчеркивающий развитие современной архитектурной мысли конструктивизма в Бежице в этот период.	

37.	Дом жилой стахановцев	б-р 50-летия Октября, 5	1936 г.	М 442	Четырехэтажный, кирпичный, многоквартирный жилой дом расположен на красной линии застройки, занимает важное градостроительное положение на пересечении ул. Куйбышева. Фиксирует углы кварталов, является градостроительной доминантой. Построен в 1936 году для передовых рабочих предприятий Бежицы. Г –образное в плане здание построено в характерном для этого периода стиле конструктивизма с введёнными в после военное время поздними архитектурно-декоративными элементами постконструктивизма (советское арт-деко). Вместе с соседним ОКН «Дом стахановцев (б-р 50-летия Октября, 3) и построенным в этот же период жилым домом (Дом стахановцев, ул. Комсомольская, 14), формирующим исторически ценную градоформирующую застройку историко-градостроительной среды, образуют, интересный жилой комплекс подчеркивающий развитие современной архитектурной мысли конструктивизма в Бежице в этот период.	
38.	Здание почтово-телеграфного отделения	ул. III Интернационала, 17	1931 г., А.З.Новиков	М 406	Занимает важное градостроительное положение, угловой участок на пересечении с Комсомольской ул. Построено в 1929-31 гг по проекту А.Новикова (рабочие чертежи инж. И. Кучнистова). Фиксирует углы кварталов, в восприятии композиции здания доминирует угловой башнеобразный объем с нишей-лоджией главного входа, вестибюлем и лестницей. Характерный пример функционально-конструктивистского направления в советской архитектуре нач. 1930-х гг.	

39.	Дом-каре	ул. Комсомольская, 12	нач. 1930-х гг. (арх. Гринберг А.З.)	М 442	Расположен на красной линии застройки, на углу с ул. III Интернационала. Занимает важное градостроительное положение на центральной городской оси ул. III Интернационала и пересечении ул. Комсомольская. Фиксирует углы кварталов, является градостроительной доминантой. П-образный в плане секционный жилой дом характерный пример функционально-конструктивистского направления в советской архитектуре нач. 1930-х гг. Расположенный строго напротив ОКН «Здание почтово-телеграфного отделения» (ул. III Интернационала, 17) и объектов, построенных в этот же период, формирующих, исторически ценную градоформирующую застройку историко-градостроительной среды (многоквартирный жилой дом завода «Красный Профинтерн» (ул. III Интернационала, 4), многоквартирный жилой дом с аркой и магазинами (ул. III Интернационала, 6) , создает целостность восприятия и определенное и композиционное пространственно-архитектурное единство.	

40.	Дом в котором находилась в 1919-1920 гг. Бежицкая организация РКСМ и в 1921-1925 гг. Бежицкая драматическая студия (Заводское общественное собрание)	ул. Клубная, 5	По паспорту – 1919-1920 гг., 1921-1925 гг. (1880-е, 1912 г., 1960 г.)	М 496	Здание расположено на территории исторического парка за железной дорогой. Сооружено в конце 1880 г. и передано основанному в 1984 г. К.М. Тенешевой Бежецкому заводскому общественному собранию. Здесь функционировали зал для лекций и концертов, читальня, библиотека, а в парке были устроены теннисные корты, летняя эстрада, детские площадки, кегельбан. Характерное для рубежа 19-20 вв. общественное здание, близкое по составу помещений к народному дому, с частично сохранившимся скромным декором. Здание сохранило свои общественно-значимые функции. Здание претерпело сильные изменения в 1912 и 1960 гг. В 1912 г расширено пристроенными с левой стороны зрительным залом на 400 мест и сценической коробкой театра. В 1960-х гг. над правой одноэтажной частью возведен второй этаж, а со стороны заднего фасада сделаны пристройки. Здание и парк составляли единое культурное ландшафтное пространство с в архитектурным комплексом Преображенского храма с одноименной площадью. (В декабре 1929 года храм закроют, в нем разместят цирк, а в 1930-е годы и вовсе разберут.) В начале XX века это центр не только религиозной, но и культурной жизни Бежицы. Здесь на Преображенской площади часто проходят парады, народные гулянья. Напротив храма — седьмые проходные завода, а по дороге — здание богадельни (ул. Почтовая,2) которое архитектор Николай Андреевич Лебедев построил по заказу властей. Здесь самое людное место, заводчане торопятся на работу или с работы. Больные и престарелые обитатели богадельни не чувствуют себя выброшенными из жизни: они словно в центре внимания. В настоящее время на этой территории частично сохранился некогда обширный парк с остатками планировочной структуры и зеленых насаждений, несохранившаяся часть парка захламлена мусором, заросла кустарником, значительную часть занимают гаражи и хозяйственные постройки.	

41.	Градостроительный ансамбль советского периода	Ограничен улицами Ростовская, III Интернационала, Комсомольской, XXII Съезда КПСС	1950-1960-е гг.	М 442	Градостроительный ансамбль советского периода возведен в послевоенные годы с применением деталей в стиле сталинский ампир и советской неоклассики, в границах кварталов периода 1895 года, сформированных в пределах исторических красных линий по принципу городского расселения «Город-сад». В этот период возводится ряд крупных многоквартирных жилых домов, которые сформировали цельные градостроительные структуры кварталов, играющие существенную роль и определяющие своеобразие облика современного Бежицкого района. Здания поставлены в ключевых в градостроительном отношении местах: почти все они располагаются на пересечении улиц и фиксируют углы кварталов, являются высотными доминантами. В архитектуре всего ансамбля явно воспринимаются высотные композиционные акценты доминанты в квартальной ритм застройке. В целом застройка этого участка обладает определенным стилистическим и композиционным единством.	
42.	Дом жилой многоквартирный	ул. Комсомольская, 3	сер.1950-х гг.	М 442	Расположен на красной линии застройки, на углу с ул. Ростовская. Крупный многоквартирный жилой дом, который совестно с другими жилыми домами этого периода сформировали цельные градостроительные структуры кварталов, играющие существенную роль и определяющие своеобразие облика современного Бежицкого района. Занимает важное градостроительное положение на ул. Комсомольская и пересечении ул. Ростовская. Фиксирует углы кварталов, является градостроительной и высотной доминантой, формирует единый фронт квартальной застройки. В целом застройка этого участка обладает определенным стилистическим и композиционным единством.	

43.	Дом жилой многоквартирный	ул. Комсомольская, 5	сер.1950-х гг.	М 442	Расположен на красной линии застройки, на углу с ул. Харьковская. Занимает важное градостроительное положение на ул. Комсомольская и пересечении ул. Харьковская. . Крупный многоквартирный жилой дом, который совестно с другими жилыми домами этого периода сформировали цельные градостроительные структуры кварталов, играющие существенную роль и определяющие своеобразие облика современного Бежицкого района. Занимает важное градостроительное положение на пересечении ул. Комсомольская и ул. Харьковская. Фиксирует углы кварталов, является градостроительной и высотной доминантой, формирует единый фронт квартальной застройки. В целом застройка этого участка обладает определенным стилистическим и композиционным единством.	
44.	Детский сад	ул. Комсомольская, 5а	сер.1950-х гг.	М 442	Расположен внутри двора образованного жилыми домами (ул. Комсомольская, ул. Харьковская, ул. Куйбышева, ул. Ростовская) формирующими единый фасадный фронт сплошной квартальной застройки. Совместно с окружающими жилыми домами формирует единую функционально-стилистическую композицию дворовой территории.	

45.	Дом с полукруглыми балконами	ул. Комсомольская, 7	2-я пол.1950-х гг.	М 442	Расположен на красной линии застройки, на углу с ул. Харьковская. Крупный многоквартирный жилой дом, который совестно с другими жилыми домами этого периода сформировали цельные градостроительные структуры кварталов, играющие существенную роль и определяющие своеобразие облика современного Бежицкого района. Занимает важное градостроительное положение на пересечении ул. Комсомольская и ул. Харьковская. Фиксирует углы кварталов, является градостроительной и высотной доминантой, формирует единый фронт квартальной застройки. В целом застройка этого участка обладает определенным стилистическим и композиционным единством.	
46.	Дом с двумя эркерами	ул. Комсомольская, 9	1-я пол.1950-х гг.	М 442	Расположен на красной линии застройки. Крупный многоквартирный жилой дом, который совестно с другими жилыми домами этого периода сформировали цельные градостроительные структуры кварталов, играющие существенную роль и определяющие своеобразие облика современного Бежицкого района. Занимает важное градостроительное положение на ул. Комсомольская, является градостроительной и высотной доминантой, формирует единый фронт квартальной застройки. В целом застройка этого участка обладает определенным стилистическим и композиционным единством.	

47.	Дом с двумя арками	ул. Куйбышева, 10	кон. 1950-х , нач.1960 -х гг.	М 442	Расположен на красной линии застройки, образует единый фасадный фронт квартала. Крупный многоквартирный жилой дом, который совестно с другими жилыми домами этого периода сформировали цельные градостроительные структуры кварталов, играющие существенную роль и определяющие своеобразие облика современного Бежицкого района. Занимает важное градостроительное положение на пересечении ул. Куйбышева и ул. Харьковская, ул. Ростовская. Является градостроительной и высотной доминантой. Углы дома фиксируют углы кварталов, формирует единый фронт квартальной застройки. В целом застройка этого участка обладает определенным стилистическим и композиционным единством.	

48.	Дом с высокой аркой	ул. Куйбышева, 11	кон. 1930-х, нач.1950 -х гг.	М 442	Расположен на красной линии застройки. Крупный многоквартирный жилой дом, который совестно с другими жилыми домами этого периода сформировали цельные градостроительные структуры кварталов, играющие существенную роль и определяющие своеобразие облика современного Бежицкого района. Занимает важное градостроительное положение на ул. Куйбышева, является градостроительной и высотной доминантой, формирует единый фронт квартальной застройки. В целом застройка этого участка обладает определенным стилистическим и композиционным единством.	
49.	Дом жилой с магазинами	ул. Куйбышева, 12	кон. 1950-х гг.	М 442	Расположен на красной линии застройки, совместно с соседними домами (Ул. Куйбышева 14, ул. Харьковская, 2) образует единый фасадный фронт квартала. Крупный многоквартирный жилой дом, который совестно с другими жилыми домами этого периода сформировали цельные градостроительные структуры кварталов, играющие существенную роль и определяющие своеобразие облика современного Бежицкого района. Занимает важное градостроительное положение на ул. Куйбышева. Является градостроительной и высотной доминантой, В целом застройка этого участка обладает определенным стилистическим и композиционным единством.	

50.	Дом с угловой башней	ул. Куйбышева, 13	кон. 1950-х гг., нач. 1960-х гг.	М 442	Расположен на красной линии застройки, на углу с ул. Харьковская. Занимает важное градостроительное положение на пересечении ул. Куйбышева и ул. Харьковская. Крупный многоквартирный жилой дом, который совестно с другими жилыми домами этого периода сформировали цельные градостроительные структуры кварталов, играющие существенную роль и определяющие своеобразие облика современного Бежицкого района. Фиксирует углы кварталов, является градостроительной и высотной доминантой, формирует единый фронт квартальной застройки. В целом застройка этого участка обладает определенным стилистическим и композиционным единством.	
51.	Дом с барочным фронтоном	ул. Куйбышева, 14	кон. 1950-х гг., нач. 1960-х гг.	М 442	Расположен на красной линии застройки, на углу с бул. 50летия Октября, совместно с соседними домами (Ул. Куйбышева 14,12) образует единый фасадный фронт квартала. Занимает важное градостроительное положение на пересечении ул. Куйбышева и бул. 50летия Октября. Крупный многоквартирный жилой дом, который совестно с другими жилыми домами этого периода сформировали цельные градостроительные структуры кварталов, играющие существенную роль и определяющие своеобразие облика современного Бежицкого района. Фиксирует углы кварталов, является градостроительной и высотной доминантой, формирует единый фронт квартальной застройки. В целом застройка этого участка обладает определенным стилистическим и композиционным единством.	

52.	Угловой многоквартирный дом с магазинами	ул. Куйбышева, 18	кон. 1950-х гг.,	М 442	Расположен на красной линии застройки, на углу с главной градоформирующей осью ул. III Интернационал. Занимает важное градостроительное положение на пересечении ул. Куйбышева и ул. III Интернационала. Крупный многоквартирный жилой дом, который совестно с другими жилыми домами этого периода сформировали цельные градостроительные структуры кварталов, играющие существенную роль и определяющие своеобразие облика современного Бежицкого района. Фиксирует углы кварталов, является градостроительной и высотной доминантой, формирует единый фронт квартальной застройки. В целом застройка этого участка обладает определенным стилистическим и композиционным единством.	
53.	Угловой многоквартирный дом с поликлиникой	ул. Куйбышева, 19	кон. 1960-хгг.,	М 442	Расположен на красной линии застройки, на углу с главной градоформирующей осью ул. III Интернационала, образует единый фасадный фронт квартала по ул. Куйбышева. Занимает важное градостроительное положение на пересечении ул. Куйбышева и ул. III Интернационала. Крупный многоквартирный жилой дом, который совестно с другими жилыми домами этого периода сформировали цельные градостроительные структуры кварталов, играющие существенную роль и определяющие своеобразие облика современного Бежицкого района. Фиксирует углы кварталов, является градостроительной и высотной доминантой, формирует единый фронт квартальной застройки. В целом застройка этого участка обладает определенным стилистическим и композиционным единством.	

57	Бюст дважды героя Советского Союза П.М.Камозина	ул. Комсомольская, парк	1948 г.	Ф 1327	Памятник расположен на участке парка им. А.С. Пушкина (часть исторического парка созданного на рубеже 19-20-х вв.), с отступом от красной линии застройки ул. Комсомольская. Является, единственным на рассматриваемой территории, ОКН федерального значения. Установлен в 1949г.; авторы архитекторы – скульптор М.Г.Манизер, архитектор А.П. Великанов. Памятник П.М. Камозину, уроженцу Брянска, дважды Герою Советского Союза, представляет собой бронзовый бюст на гранитном постаменте. Композиция памятника статична. Скульптура решена в ясной сдержанной манере с передачей портретных черт героя. Высоки (3м) постамент из красного полированного гранита в форме усеченной пирамид верхней части лицевой стороны постамента надпись: «п.м. Камозин», ниже бронзовый картуш с текстом Указа Президиума Верховного Совета СССР. Памятник хорошо вписан в регулярное парковое пространство и создаёт акцент в парковом культурном ландшафте.	
58	Памятник "Мужеству, доблести, стойкости комсомольской» 1960 г., ул. Майской стачки.	Ул. Майской стачки, парк	1960 г	М 406	Памятник расположен на участке парка им. А.С. Пушкина (часть исторического парка созданного на рубеже 19-20-х вв.), с отступом от красной линии застройки ул. Комсомольская. Установлен в 1960 г. Памятник хорошо вписан в регулярное парковое пространство и создаёт акцент в парковом культурном ландшафте.	

61	Мемориал ветеранам революционного движения	ул. Ульянова	1977 г.	М 406	Памятник расположен на красной линии улицы Ульянова на пересечении с ул. Институтской, установлен в 1977 г. Хорошо обозрим со всех сторон, визуально полностью раскрывается композиция памятника с ул. Институтской.	

63	Памятник В.И.Ленину	на площади им. Ульянова	1937г. (1980г. ремонт) (по паспорту дата не определена)	М 406	Памятник расположен на площади им. Ульянова (часть исторического парка созданного на рубеже 19-20-х вв.) перед южным входом в городской парк (Майский парк) с отступом от красной линии застройки ул. Комсомольская. Особую роль в формировании памятника В.И. Ленину сыграл конкурс на проект Дворца Советов в Москве, четыре тура которого состоялись в 1931-1933 гг. Этот конкурс был направлен на поиск нового типа правительственного здания, художественного образа "главного здания" страны и развитии советской архитектуры в целом. В конкурсе учувствовали лучшие архитекторы. В итоге утвердили и приняли к исполнению архитектурный проект Дворца Советов, составленный согласно постановлению Совета строительства от 10 мая и 4 июня 1933 г. на основе принятого по конкурсу проекта архитектора Б. М. Иофана группой архитекторов в составе профессора В. Г. Гельфрейха, архитектора Б. М. Иофана и академика архитектуры В. А. Щуко. На площади перед дворцом культуры БМЗ (-исторически ценный градоформирующий объект историко-градостроительной среды) в 1937 г. устанавливается памятник В.И. Ленину (скульптор С.Д.Меркуров, арх. А.З. Гринберг) напоминающий конкурсный Дворец Советов в миниатюре Конструктивистская основа памятника и связь с конкурсным проектом Дворца Советов четко прослеживается в архитектурном облике памятника. При этом дворец культуры БМЗ, построенный в 1929 г., в общественном пространстве завода, где ранее были выстроены одноэтажный народный дом, театр, конозал «Горн», детский дом и больница, берет на себя общественно-значимые функции, символизирует новую архитектурную мысль и Советскую власть. ДК рассматривается как центральное общественное сооружение Бежицы: театр на 800 человек, клуб с залом заседаний, музеем, помещениями для кружковой работы и отдыха. Конструктивистская основа здания просматривается в архитектуре довольно ясно. Вместе с памятником В.И. Ленину образуют редкий своеобразный ансамбль эпохи конструктивизма.	

Примечание:

***Исторический облик подлежит сохранению и воссозданию по результатам архивных исследований при реставрации, ремонте и реконструкции. Предмет охраны для каждого ОКН может уточняться по результатам архивных исследований при реставрации, ремонте и реконструкции.**

10. Исторически ценные градоформирующие объекты и планировочные элементы историко-градостроительной среды расположенные на территории достопримечательного места (таблица 3.1.2.)

№ п/п здания в Сх. Предмета охраны	**Наименование объекта Местонахождение**	**Датировка, автор**	**роль в структуре территории достопримечательного места, значение для его визуального восприятия**	**Фотоиллюстрации**

1-14	**Квартал в пределах исторических красных линий кварталов периода 1895 года (*Квартал №1).** **Ограничен: ул. Ульянова – Институцкая - Ростовская - им. Брянской пролетарской дивизии** **Здания** - Ул. Ульянова 9, 11,13,15,17,19,21; Ул. Институцкая 1,3,5; Ул. им. Брянской пролетарской дивизии; 20,22,24; Ул. Ростовская 25 ***Примечание -** Нумерация кварталов условная	**Квартал 1895 г. Застройка 30-50 гг.**	Квартал-комплекс типовых 2-х этажных административных и жилых домов на несколько квартир типа коттедж. Застройка 30-50 гг. сформированная в пределах исторических красных линий кварталов периода 1895 года. В архитектуре ощутимо влияние стиля модерн. Планировочный каркас города сформированный в пределах исторических красных линий кварталов периода 1895 года по принципу городского расселения «Город-сад»: четкое разделение города на функциональные зоны: промышленность (завод) располагалась за чертой жилой зоны, вблизи от железной дороги; в центре города – парк и общественная зона, окруженная жилой застройкой.	  

15,16	**Квартал в пределах исторических красных линий кварталов периода 1895 года (*Квартал №2).** **Ограничен: ул. Ростовская - Малоорловская - Харьковская - Брянской пролетарской дивизии** **Здания** - Ул. Малоорловская 3; Ул. Харьковская 13 ***Примечание -** Нумерация кварталов условная	**Квартал 1895 г. Застройка 30-50 гг.**	Квартал-комплекс типовых 2-3- х этажных многоквартирных жилых домов. Квартиры для служащих и рабочих завода. Застройка 30-50 гг. сформированная в пределах исторических красных линий кварталов периода 1895 года. Сохранились дома «Колонки» (ул. Малоорловская 3 Кон.19-нач.20вв.)- арендованные жилые дома для служащих и рабочих завода с правом выкупа Планировочный каркас города сформированный в пределах исторических красных линий кварталов периода 1895 года по принципу городского расселения «Город-сад»: четкое разделение города на функциональные зоны: промышленность (завод) располагалась за чертой жилой зоны, вблизи от железной дороги; в центре города – парк и общественная зона, окруженная жилой застройкой.	 

17-23	**Квартал в пределах исторических красных линий кварталов периода 1895 года (*Квартал №3).** **Ограничен: ул. Ростовская - Институтская - Харьковская – Малоорловская** **Здания -** Ул. Малоорловская 2,6,8; Ул. Институтская 7 ,9,11 Ул. Харьковская 9 ***Примечание -** Нумерация кварталов условная	**Квартал 1895 г. Застройка Кон. 19 - нач. 20 вв.;** **30-50 гг.**	Квартал-комплекс типовых 2-3- х этажных многоквартирных жилых домов. Квартиры для служащих и рабочих завода. Застройка 30-50 гг. сформированная в пределах исторических красных линий кварталов периода 1895 года. Сохранились дома «Колонки» (ул. Институтская 7,9, ул. Малоорловская 2; Кон.19-нач.20вв.)- арендованные жилые дома для служащих и рабочих завода с правом выкупа. Планировочный каркас города сформированный в пределах исторических красных линий кварталов периода 1895 года по принципу городского расселения «Город-сад»: четкое разделение города на функциональные зоны: промышленность (завод) располагалась за чертой жилой зоны, вблизи от железной дороги; в центре города – парк и общественная зона, окруженная жилой застройкой	  
24-27	**Квартал в пределах исторических красных линий кварталов периода 1895 года (*Квартал №4).** **Ограничен: ул. Харьковская - Институтская - бл. Им. 50летия Октября – Брянской пролетарской дивизии** **Здания -**Ул. Харьковская 10; Ул. Брянской пролетарской дивизии 34,34а; бл. Им. 50летия Октября 9. ***Примечание -** Нумерация кварталов условная	**Квартал 1895 г. Застройка 30-50 гг.**	Квартал-комплекс многоквартирных жилых домов. Квартиры для служащих и рабочих завода. Застройка 30-50 гг. сформированная в пределах исторических красных линий кварталов периода 1895 года. Планировочный каркас города сформированный в пределах исторических красных линий кварталов периода 1895 года по принципу городского расселения «Город-сад»: четкое разделение города на функциональные зоны: промышленность (завод) располагалась за чертой жилой зоны, вблизи от железной дороги; в центре города – парк и общественная зона, окруженная жилой застройкой	

28	**Квартал в пределах исторических красных линий кварталов периода 1895 года (*Квартал №5).** **Ограничен: ул. – Институтская - III Интернационала - Брянской пролетарской дивизии - бл. Им. 50летия Октября** **Здания:** бл. Им. 50летия Октября 24. ***Примечание -** Нумерация кварталов условная	**Квартал 1895 г. Застройка 30-50 гг.**	Планировочный каркас города сформированный в пределах исторических красных линий кварталов периода 1895 года по принципу городского расселения «Город-сад»: четкое разделение города на функциональные зоны: промышленность (завод) располагалась за чертой жилой зоны, вблизи от железной дороги; в центре города – парк и общественная зона, окруженная жилой застройкой	
29	**Квартал в пределах исторических красных линий кварталов периода 1895 года (*Квартал №6).** **Ограничен: ул. XXII Съезда - III Интернационала – Институтская - бл. Им. 50летия Октября** **Здания:** бл. Им. 50летия Октября 12. ***Примечание -** Нумерация кварталов условная	**Квартал 1895 г. Застройка 30-50 гг.**	Планировочный каркас города сформированный в пределах исторических красных линий кварталов периода 1895 года по принципу городского расселения «Город-сад»: четкое разделение города на функциональные зоны: промышленность (завод) располагалась за чертой жилой зоны, вблизи от железной дороги; в центре города – парк и общественная зона, окруженная жилой застройкой. (На участке ОКН Дом с аптекой, 1890-1900-е гг. арх. Н.А.Лебедев, ул.III Интернационала, 21.)	 
	Квартал в пределах исторических красных линий кварталов периода 1895 года (*Квартал №7). **Ограничен: ул. XXII Съезда - бл. Им. 50летия Октября - Институтская - Харьковская** ***Примечание -** Нумерация кварталов условная	**Квартал 1895 г.**	Планировочный каркас города сформированный в пределах исторических красных линий кварталов периода 1895 года по принципу городского расселения «Город-сад»: четкое разделение города на функциональные зоны: промышленность (завод) располагалась за чертой жилой зоны, вблизи от железной дороги; в центре города – парк и общественная зона, окруженная жилой застройкой. (На участке ОКН «Гимназия мужская» , 1880-е гг.,1911г.,1950 г. ул. Институтская,16.)	

30-35	**Квартал в пределах исторических красных линий кварталов периода 1895 года (*Квартал №8).** **Ограничен: ул. XXII Съезда - Харьковская - Институтская – Воронежская** **Здания:** ул. XXII Съезда 9,11 Ул.Харьковская 5 Ул. Институтская 10,12 Ул. Воронежская 2 ***Примечание -** Нумерация кварталов условная	**Квартал 1895 г. Здания Кон.19-нач.20вв.**	Дома «Колонки» (Кон.19-нач.20вв.) - арендованные жилые дома для служащих и рабочих завода с правом выкупа. Планировочный каркас города сформированный в пределах исторических красных линий кварталов периода 1895 года по принципу городского расселения «Город-сад»: четкое разделение города на функциональные зоны: промышленность (завод) располагалась за чертой жилой зоны, вблизи от железной дороги; в центре города – парк и общественная зона, окруженная жилой застройкой.	 
36-40	**Квартал в пределах исторических красных линий кварталов периода 1895 года (*Квартал №9).** **Ограничен: ул. XXII Съезда - Воронежская - Институтская – Ростовская** **Здания:** Ул. Институтская 6(Балаган-казарма),8 ул. XXII Съезда7 ул. Ростовская 8(каменная казарма),10 ***Примечание** - Нумерация кварталов условная	**Квартал 1895 г. Здания Кон.19-нач.20вв.**	Дома «Колонки» (Кон.19-нач.20вв.) - арендованные жилые дома для служащих и рабочих завода с правом выкупа. Планировочный каркас города сформированный в пределах исторических красных линий кварталов периода 1895 года по принципу городского расселения «Город-сад»: четкое разделение города на функциональные зоны: промышленность (завод) располагалась за чертой жилой зоны, вблизи от железной дороги; в центре города – парк и общественная зона, окруженная жилой застройкой	 

41-47	**Квартал в пределах исторических красных линий кварталов периода 1895 года (*Квартал №10). Ограничен: ул. Молодежная - ул. XXII Съезда - Ростовская - Институтская –ул. Серпуховская- ул. XXII Съезда** **Здания:** ул.Ростовская 7,9,11,13 Ул. Институтская 4 Ул. Серпуховская 2,8 ***Примечание -** Нумерация кварталов условная	**Квартал 1895 г. Здания Кон.19-нач.20вв.** **30-50 гг.**	Дома «Колонки» (Кон.19-нач.20вв.) - арендованные жилые дома для служащих и рабочих завода с правом выкупа (фасады видоизменены в кон.20 в.) 3- х этажный многоквартирный жилой дом. Квартиры для служащих и рабочих завода. Застройка 30-50 гг. Планировочный каркас города сформированный в пределах исторических красных линий кварталов периода 1895 года по принципу городского расселения «Город-сад»: четкое разделение города на функциональные зоны: промышленность (завод) располагалась за чертой жилой зоны, вблизи от железной дороги; в центре города – парк и общественная зона, окруженная жилой застройкой	 
48-55	**Квартал в пределах исторических красных линий кварталов периода 1895 года. (*Квартал №11). Ограничен: ул. XXII Съезда - Серпуховская - Институтская –ул. Ульянова** **Здания:** ул.Ульянова23,25,27,29,29а Ул. Серпуховская 3,5,7 ***Примечание -** Нумерация кварталов условная	**Квартал 1895 г. Здания Кон.19-нач.20вв.**	Дома «Колонки» (Кон.19-нач.20вв.) - арендованные жилые дома для служащих и рабочих завода с правом выкупа. Планировочный каркас города сформированный в пределах исторических красных линий кварталов периода 1895 года по принципу городского расселения «Город-сад»: четкое разделение города на функциональные зоны: промышленность (завод) располагалась за чертой жилой зоны, вблизи от железной дороги; в центре города – парк и общественная зона, окруженная жилой застройкой	 

	Квартал в пределах исторических красных линий кварталов периода 1895 года (Квартал №12). Ограничен: ул. Куйбышева- Ухтомского- XXII Съезда– Ульянова	**Квартал 1895 г.**	Планировочный каркас города сформированный в пределах исторических красных линий кварталов периода 1895 года по принципу городского расселения «Город-сад»: четкое разделение города на функциональные зоны: промышленность (завод) располагалась за чертой жилой зоны, вблизи от железной дороги; в центре города – парк и общественная зона, окруженная жилой застройкой	
	Квартал в пределах исторических красных линий кварталов периода 1895 года. (*Квартал №13). Ограничен: ул. Куйбышева- Растовская- XXII Съезда– Ухтомского ***Примечание -** Нумерация кварталов условная	**Квартал 1895 г.**	Планировочный каркас города сформированный в пределах исторических красных линий кварталов периода 1895 года по принципу городского расселения «Город-сад»: четкое разделение города на функциональные зоны: промышленность (завод) располагалась за чертой жилой зоны, вблизи от железной дороги; в центре города – парк и общественная зона, окруженная жилой застройкой	
	Квартал в пределах исторических красных линий кварталов периода 1895 года (*Квартал №14). Ограничен: ул. Комсомольская – Ухтомского- Куйбышева-Ульянова ***Примечание -** Нумерация кварталов условная	**Квартал 1895 г.**	Планировочный каркас города сформированный в пределах исторических красных линий кварталов периода 1895 года по принципу городского расселения «Город-сад»: четкое разделение города на функциональные зоны: промышленность (завод) располагалась за чертой жилой зоны, вблизи от железной дороги; в центре города – парк и общественная зона, окруженная жилой застройкой На территории квартала располагаются ОКН: **Коттедж с угловым балконом**,1910-е гг ул. Куйбышева, 2. **Дом специалистов Брянского завод**а, 1910-е гг. ул.Ульянова, 31\1. **Коттедж с лоджией**, ***1911-1913 гг.*** ул. Ухтомского, 1.	 

	Квартал в пределах исторических красных линий кварталов периода 1895 года (*Квартал №15). **Ограничен: ул. Комсомольская – Ростовская- Куйбышева-Ухтомского** ***Примечани**е - Нумерация кварталов условная	**Квартал 1895 г.**	Планировочный каркас города сформированный в пределах исторических красных линий кварталов периода 1895 года по принципу городского расселения «Город-сад»: четкое разделение города на функциональные зоны: промышленность (завод) располагалась за чертой жилой зоны, вблизи от железной дороги; в центре города – парк и общественная зона, окруженная жилой застройкой На территории квартала располагаются ОКН: **Многоквартирный дом для служащих Брянского завода,*1910-е гг.*** ул. Комсомольская, 1.	
56,57	**Квартал в пределах исторических красных линий кварталов периода 1895 года (*Квартал №16).** **Ограничен: ул. III Интернационала, ул. Медведева, Комсомольская** **Здания:** ул. Комсомольская 14 (дом стахановцев), Ул. III Интернационала 2 (дом жилой с аркой) ***Примечание -** Нумерация кварталов условная	**Квартал 1895 г. Застройка 30-50 гг.**	Планировочный каркас города сформированный в пределах исторических красных линий кварталов периода 1895 года по принципу городского расселения «Город-сад»: четкое разделение города на функциональные зоны: промышленность (завод) располагалась за чертой жилой зоны, вблизи от железной дороги; в центре города – парк и общественная зона, окруженная жилой застройкой Фиксирует углы кварталов, являются градостроительной доминантой. Здания построены в период с 1930-1950 гг. для передовых рабочих и служащих предприятий Бежицы.	 

58-67	**Градостроительный ансамбль советского периода, построенный в пределах исторических красных линий кварталов периода 1895 года (*Занимает кварталы №17,18,19,20,21,22)** **Ограничен улицами Ростовская, III Интернационала, Комсомольской, XXII Съезда КПСС** **Здания:** ул. Ростовская 2,4 Ул. Харьковская 1,2,3,4 Буллвар им.50летия Октября 1 Ул. Куйбышева 7,9 XXII Съезда 6 (Лицей №2 (школа№10)) ***Примечание -** Нумерация кварталов условная	**Кварталы 1895 г.** **Жилой комплекс кон.1910 гг.-нач.1920 гг.** **Жилые и общественные здания 1930-е гг.** **Градостроительный ансамбль 1950-1960-е гг.**	Планировочный каркас города сформированный в пределах исторических красных линий кварталов периода 1895 года по принципу городского расселения «Город-сад»: четкое разделение города на функциональные зоны: промышленность (завод) располагалась за чертой жилой зоны, вблизи от железной дороги; в центре города – парк и общественная зона, окруженная жилой застройкой На территории кварталов периода 1895 года располагаются ОКН: **Жилой комплекс для руководства завода «Красный Профинтерн»,*кон.1910 гг.-нач.1920 гг.* левый угловой коттедж,** бульвар 50-летия Октября, 2. **центральный коттедж**, бульвар 50-летия Октября, 4. **правый угловой коттедж,**бульвар 50-летия Октября, 6 **Градостроительный ансамбль советского периода,*1950-1960-е гг.*** **Дом жилой многоквартирный**, ***сер.1950-х гг.*** ул. Комсомольская, 3; **Дом жилой многоквартирный**, ***сер.1950-х гг.***ул. Комсомольская, 3.; **Дом жилой многоквартирный**, ***сер.1950-х гг.***ул. Комсомольская, 5; **Детский сад**, ***сер.1950-х гг.***ул. Комсомольская, 5а; **Дом с полукруглыми балконами,** 2-я пол.1950-х гг. ул. Комсомольская, 7; **Дом с двумя эркерами**,1-я пол.1950х гг.ул. Комсомольская, 9; **Дом с двумя арками**, ***кон. 1950-х, нач.1960-х гг.*** ул.Куйбышева,10; **Дом с высокой аркой**, ***кон.1930-х,нач.1950-х гг.***ул. Куйбышева,11; **Дом жилой с магазинами**,***кон.1950х гг.***ул. Куйбышева, 12; **Дом с угловой башней**, ***кон. 1950-х гг., нач. 1960-х гг.***ул. Куйбышева, 13; **Дом с барочным фронтоном**,***кон.1950х, нач.1960-х гг.***ул. Куйбышева, 14;**Угловой многоквартирный дом с магазинами**, ***кон. 1950-х гг.***ул. Куйбышева, 18; **Угловой многоквартирный дом с поликлиникой,** ***кон. 1960-х гг.***ул. Куйбышева, 19; **Жилые и общественные здания 1930-е гг.** **Дом жилой стахановцев**,***1936 г.***бульвар 50-летия Октября, 3; **Дом жилой стахановцев**, ***1936 г***.бульвар 50-летия Октября, 5; **Здание почтово-телеграфного отделения *1931 г. арх. А.З.Новиков***, ул. III Интернационала, 17	   

68-72	**Парк и общественная зона окруженная жилой застройкой сформированная в пределах исторических красных линий кварталов периода 1895 года по принципу городского расселения «Город-сад» Ограничен улицами Ульянова, III Интернационала, Комсомольской (ул. Майской стачки рассекает исторический парк на две части: Майский парк культуры и отдыха и парк А.С. Пушкина)** **Общественные здания:** Ул. Майской стачки 1,2(бывшая начальная школа нач 19 в.), 5(кинотеатр «Победа»), 6 (Дворец культуры БМЗ (1929г.-арх Савельев; 1950 г.- Федоров)), ул. Ульянова 42 (Штаб ОСОАВИАХИМа)	**Парк 1895 г. Постройки Нач 19в-пер.пол. 20в.**	Планировочный каркас города сформированный в пределах исторических красных линий кварталов периода 1895 года по принципу городского расселения «Город-сад»: четкое разделение города на функциональные зоны: промышленность (завод) располагалась за чертой жилой зоны, вблизи от железной дороги; в центре города – парк и общественная зона, окруженная жилой застройкой На территории парка и общественной зоны располагаются ОКН: **Особняк с лучковым аттиком**,1911-1913гг.ул.Майской Стачки,3 **Сиротский приют**, ***1904-1905 гг.*** ул. Комсомольская, 10. **Гостиница Мурзина, *1890-е гг.*** ул. Ульянова, 45/2. **Бюст дважды героя Советского Союза П.М.Камозина, *1948 г.*** ул. Комсомольская, сквер **Памятник "Мужеству, доблести, стойкости комсомольской»** ***1960 г.***, ул. Майской стачки. **Памятник В.И.Ленину** на площади им. Ульянова, ***1937г.***	   

73-84	**Территория Заводского хутора (частный жилой сектор с организованным сельским хозяйством) образованного в нач. 20 в., при расширении завода. Дальнейшее развитие получила в 30-50 гг. как кварталы-комплексы типовых 2-х этажных административных и жилых домов на несколько квартир типа коттедж (В архитектуре ощутимо влияние стиля модерн)** **Здания:** Ул. Вокзальная 15 (Ж,д Вокзал Орджаникидзеград – Градостроительная доминанта. Расположен на важной градостроительной оси, замыкает ул. III Интернационала) Ул. Почтовая 5,22,26,28 Ул. Доменная 3,5 Ул. Карла Либкнехта 3,5,7,9,10 (кварталы-комплексы типовых 2-х этажных административных и жилых домов на несколько квартир типа коттедж. 30-50 гг.)	**Нач 19в-пер.пол. 20в.**	Градостроительное развитие по принципу городского расселения «Город-сад»: четкое разделение города на функциональные зоны: промышленность (завод) располагалась за чертой жилой зоны, вблизи от железной дороги; в центре города – парк и общественная зона, окруженная жилой застройкой На территории парка и общественной зоны располагаются ОКН: **Особняк с лучковым аттиком**,***1911-1913гг.***ул.Майской Стачки,3 **Богадельня**,***1900-е гг*** .арх.Н.А.Лебедев. ул. Почтовая, 2.	

	Парк и общественная зона окруженная жилой застройкой сформированная в пределах исторических красных линий кварталов периода 1895 года по принципу городского расселения «Город-сад» **Ограничен улицами Почтовая, Виноградова, ж/д линией с южной стороны**	**Парк 1895 г.**	Планировочный каркас города сформированный в пределах исторических красных линий кварталов периода 1895 года по принципу городского расселения «Город-сад»: четкое разделение города на функциональные зоны: промышленность (завод) располагалась за чертой жилой зоны, вблизи от железной дороги; в центре города – парк и общественная зона, окруженная жилой застройкой На территории парка и общественной зоны располагаются ОКН: **Дом в котором находилась в 1919-120 гг. Бежицкая организация РКСМ и в 1921-1925 гг. Бежицкая драматическая студия (*Заводское общественное собрание**),***1880-е, 1912 г.,1960 г.*** ул. Клубная, 5. В парке за железной дорогой, в скромном здании 1880-х гг. (улица Клубная, 5), княгиней М.К. Тенишевой основывается Бежицкое заводское общественное собрание (1894 г.) близкое по составу помещений народному дому. Здесь функционировали зал для лекций и концертов, читальня, библиотека, а в парке были устроены теннисные корты, летняя эстрада, детские площадки, кегельбан.	 

85-88	**Постройки 1930-1950 гг. формирующие главную градостроительную ось ул. Интернационала и единый фасадный фронт исторически ценной градоформирующей застройки** **Здания:** ул. Ульянова 51,51а (Мясной и Молочный павильоны) ул. Медведева 2(Дом жилой с магазинами) ул. Интернационала 4 (Жилой дом завода «Красный профинтерн»)		Крупные общественно-торговые и многоквартирные жилые дома, которые совместно с другими жилыми домами этого периода сформировали цельные градостроительные структуры кварталов, играющие существенную роль и определяющие своеобразие облика современного Бежицкого района. Фиксирует углы кварталов, является градостроительной и высотной доминантой, формирует единый фронт квартальной застройки. В целом застройка этого участка обладает определенным стилистическим и композиционным единством.	

Примечание:
***исторический облик подлежит сохранению и воссозданию по результатам архивных исследований при ремонте и реконструкции**

11. Местоположение наиболее значимых утраченных исторически ценных элементов на территории достопримечательного места

№ п/п Сх. Пр. охр.	Наименование	Местонахождение	Датировка, автор	Исторические сведения	Фотоиллюстрации

2.1.	Церковь Преображения Господня, площадь. Архитекторы: А.Гренер, И.И.Кристолавич	ул. Почтовая	1884 г.	Церковь с железным каркасом и деревянной обшивкой была расположена в историчски важном месте Бежицы. На этом месте 20 апреля 1915 года встречали Его Императорское Величество Государя Императора Николая II, который в этот день посещал Брянский рельсопрокатный железоделательный и механический завод. Царя встречают на платформе, которую построили напротив седьмых проходных рельсопрокатного завода специально для встречи Николая II. Сейчас эту платформу называют "Красный Профинтерн". Архитектурную композицию храмового комплекса входила площадь вокруг храма и здание богадельни, выполненное в том же стиле что и храм. Ядром крестообразного в плане сооружения храма являлся двухсветный четверик, несущий массивный световой восьмерик с высоким граненым шатром и удлинённой луковичной головкой. В декоре фасадов были использованы элементы ренесансной, готической и древнерусской архитектуры. В декабре 1929 года храм закроют, в нем разместят цирк, а в 1930-е годы и вовсе разберут. В 1915 году храм — центр не только религиозной, но и культурной жизни Бежицы. Здесь на Преображенской площади часто проходят парады, народные гулянья. Напротив храма — седьмые проходные завода, а по дороге — здание богадельни, которое архитектор Николай Андреевич Лебедев построил по заказу властей. Здесь самое людное место, заводчане торопятся на работу или с работы. Больные и престарелые обитатели богадельни не чувствуют себя выброшенными из жизни: они словно в центре внимания.	 

2.2.	Церковь Петра и Павла.	Пересечение ул. Ульянова и ул. III Интернационала	1895 г	Деревянный храм располагался в северной части поселка у железной дороги с западной стороны парка на пересечении ул. Церковной и Базарной (совр. ул. Ульянова и ул. III Интернационала. Изначально это был молитвенный дом, который располагался на Базарной площади. В последствии дом был обращен в храм в честь апостолов Петра и Павла. 1882 году храм сгорел и стараниями первой жены князя В.Н. Тешева Анны Дмитриевны была быстро восстановлена и перенесена к парку.	 Фото Карла Фишера

2.6	Ж/д станция «Болва» (Бежица)	На пересечении ул. 3-го Интернационала и Ул. Ульянова		Ж/д станция Орловско-Витебской железной дороги предопределила динамику развития поселка. В 1936 году был возведен на противоположной стороне от деревянной станции новый вокзал в стиле конструктивизм. В нем явно выделялись характерные особенности этого стиля – строгость, лаконичность форм, четко читающаяся геометрия во внешнем облике здания. Вокзал был «посажен» на городскую ось – современную улицу III Интернационала и являлся градостроительной доминантой. Его архитектура символизировала призыв, устремлённость вверх, «взлет социализма в будущее». Предположительно, новое местоположение вокзала было обусловлено необходимостью разгрузки пешеходных потоков на существующей территории, где располагалась общественная зона: храм, магазин общества потребителей, бани, а позднее появились автобусная станция и хлебокомбинат. Это было дальновидное решение по зонированию территории: посадка нового вокзала формировала социально-градостроительную среду - управление пассажиропотоками и безопасностью на окружающей его территории, разделение пассажирских и грузовых движений. Еще одно из предположений – стесненные условия около старой станции. В 1950-х годах над железнодорожным полотном поднялся пешеходный мост.	 Открытка начала XX века, издание П. И. Артемьева. Фототипия Шерер, Набгольц и К°, Москва.

Примечание:

*** подлежит воссозданию, восстановлению и сохранению и по результатам архивных исследований**

РАНХиГС
РОССИЙСКАЯ АКАДЕМИЯ НАРОДНОГО ХОЗЯЙСТВА И ГОСУДАРСТВЕННОЙ СЛУЖБЫ ПРИ ПРЕЗИДЕНТЕ РОССИЙСКОЙ ФЕДЕРАЦИИ

СХЕМА ПРОЕКТА ПРЕДМЕТА ОХРАНЫ ОБЪЕКТА КУЛЬТУРНОГО НАСЛЕДИЯ - ДОСТОПРИМЕЧАТЕЛЬНОГО МЕСТА В ЦЕНТЕ БЕЖИЦКОГО РАЙОНА

Схема проекта предмета охраны объекта культурного наследия -

Достопримечательного места в центе Бежицкого района

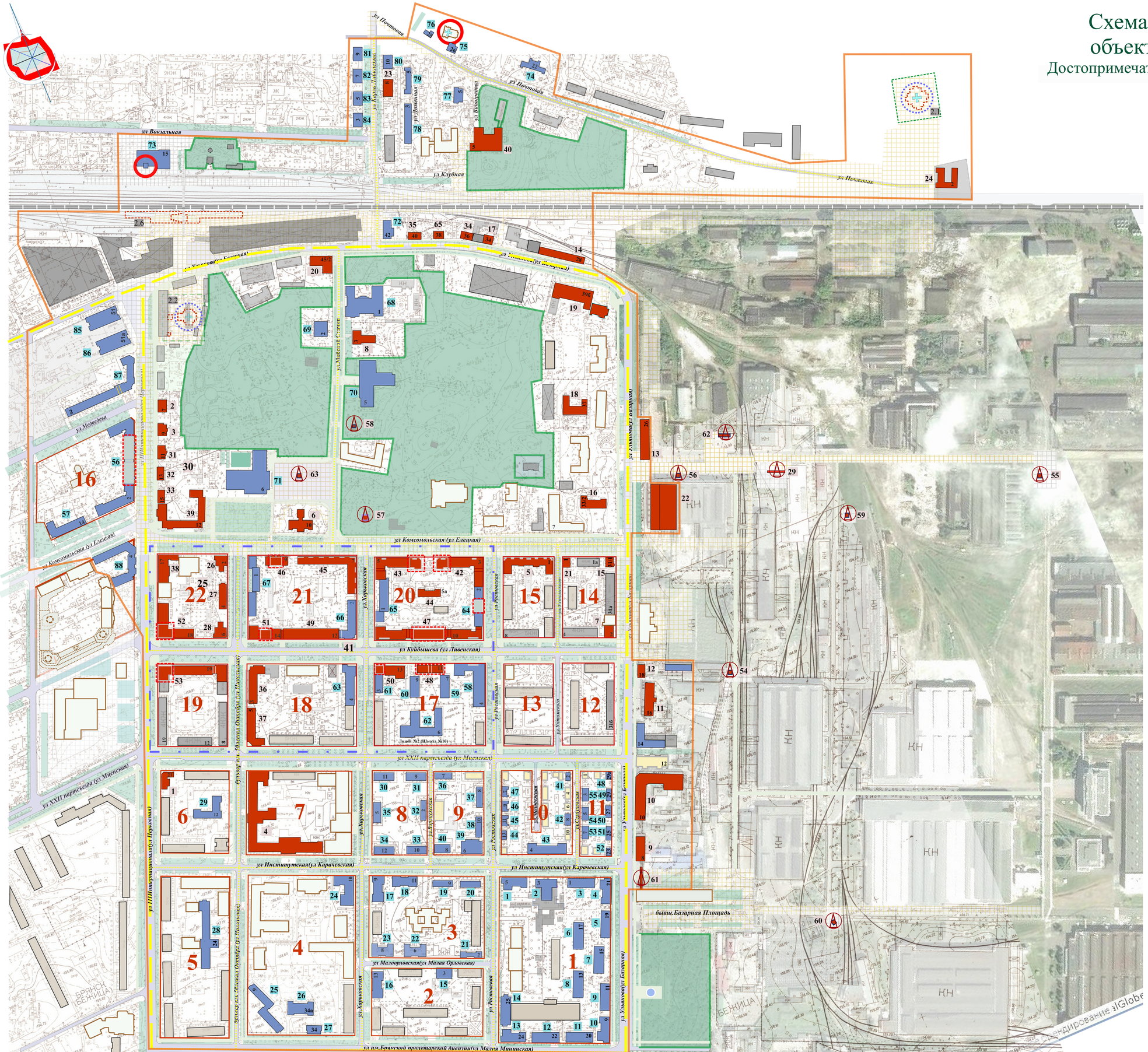
ул Почтовая
ул Вокзальная
ул Клубная
ул Пионерская
ул Ленинская
ул Ленина (ул Ленецкая)
ул Ульяновой (ул Ленецкая)
ул Ульянова (ул Бежицкая)
ул Ульянова (ул Бежицкая)
ул Ульянова (ул Бежиц

Приложение №2
к акту по результатам государственной историко-культурной экспертизы проекта зон охраны объектов культурного наследия центральной части Бежицкого района г. Брянска в части определения предмета охраны объекта культурного наследия регионального значения «Достопримечательное место в центре Бежицкого района», требований к осуществлению деятельности и требований к градостроительным регламентам в границах его территории

КАРТА (СХЕМА) ТРЕБОВАНИЙ К ОСУЩЕСТВЛЕНИЮ ДЕЯТЕЛЬНОСТИ И ГРАДОСТРОИТЕЛЬНЫМ РЕГЛАМЕНТАМ В ГРАНИЦАХ ТЕРРИТОРИИ ОКН - ДОСТОПРИМЕЧАТЕЛЬНОЕ МЕСТО В ЦЕНТРЕ БЕЖИЦКОГО РАЙОНА

Карта (схема) требований к осуществлению деятельности и градостроительным регламентам в границах территории объекта культурного наследия - Достопримечательное место в центре Бежицкого района



Условные обозначения

- – объект культурного наследия
- – границы территории объекта культурного наследия
- – территория объекта культурного наследия
- 16 – нумерация границ ОКН согласно ИКОП
- – границы территории объекта культурного наследия "Жилой комплекс для рукоделия завода "Красный Профинтерн"
- – территория объекта культурного наследия "Жилой комплекс для рукоделия завода "Красный Профинтерн"
- – границы территории объекта культурного наследия "Ансамбль"
- – территория объекта культурного наследия "Ансамбль"
- – границы территории объекта культурного наследия "Градостроительный ансамбль советского периода"
- – территория объекта культурного наследия "Градостроительный ансамбль советского периода"
- – границы охранных зон (ОЗ) ОКН "Памятник технике – паровоз "О-Д", "Бюст Героя Советского Союза Азарова С.С.", "Памятник В.И. Ленину", "Памятник М.И. Калинину", "Памятник экипажу бронепоезда №2 "За Родину", "Мемориал "Брянские правила", "Монумент "Слава рабочему классу"
- – территории охранных зон (ОЗ) ОКН "Памятник технике – паровоз "О-Д", "Бюст Героя Советского Союза Азарова С.С.", "Памятник В.И. Ленину", "Памятник М.И. Калинину", "Памятник экипажу бронепоезда №2 "За Родину", "Мемориал "Брянские правила", "Монумент "Слава рабочему классу"
- – границы территории зоны сохранившегося исторического парка – Зона А
- – границы территории зоны застройки Советского периода – Зона Б
- – границы территории зоны исторически сложившихся кварталов, общественных учреждений и жилой застройки центра рабочего поселка городского типа – Бежица (1890-е – 1950-е гг) – Зона В
- – Зона А – территория сохранившегося исторического парка
- – Зона Б – территория застройки Советского периода
- – Зона В – территория исторически сложившихся кварталов, общественных учреждений и жилой застройки центра рабочего поселка городского типа – Бежица (1890-е – 1950-е гг)
- 7 – поворотная (характерная) точка границ территории зоны сохранившегося исторического парка (Зона А)
- 7 – поворотная (характерная) точка границ территории зоны застройки Советского периода (Зона Б)
- 7 – поворотная (характерная) точка границ территории зоны исторически сложившихся кварталов, общественных учреждений и жилой застройки центра рабочего поселка городского типа – Бежица (1890-е – 1950-е гг) (Зона В)
- – утвержденные границы территорий ОКН "Производственный корпус", "Дом №18", "Дом №16"
- – утвержденные территории ОКН "Производственный корпус", "Дом №18", "Дом №16"
- – утвержденные границы охранных зон (ОЗ) ОКН "Производственный корпус", "Дом №18", "Дом №16"
- – утвержденные территории охранных зон (ОЗ) ОКН "Производственный корпус", "Дом №18", "Дом №16"
- – утвержденные границы зон регулирования застройки и хозяйственной деятельности (ЗРЗ) ОКН "Производственный корпус", "Дом №18", "Дом №16"
- – утвержденные территории зон регулирования застройки и хозяйственной деятельности (ЗРЗ) ОКН "Производственный корпус", "Дом №18", "Дом №16"

Экспликация

Объекты культурного наследия, построенные в период с 1877 по 1917-е гг.:

1. **Дом с аптекой**, *1890-1900-е гг.,арх II.А.Лебедев*, ул.III Интернационала, 21. -М 645
2. **Дом купца Денисова**,*1900-е гг.* ул. Ш Интернационала, 7. -М 442
3. **Дом жилой (*Дом с готическим фасадом*)**, *1890-1900г.г.*, ул. Ш Интернационала,9.-М442
4. **Гимназиямужская** , *1880-е гг.,1911г., 1950 г.* ул. Институтская,16. -М 442
5. **Многоквартирный дом для служащих Брянского завода**,*1910-е гг.* ул. Комсомольская, 1. -М 645
6. **Сиротский приют**, *1904-1905 гг.* ул. Комсомольская, 10. -М 442
7. **Коттедж с угловым балконом**,*1910-е гг* ул. Куйбышева, 2. -М 645
8. **Особняк с лучковым аттиком**,*1911-1913гг.*ул.Майской Стачки,3. -М 645
9. **Дом №8 (*Дом для приезжих*)**,*1913г., арх.И.А.Лебедев*, ул. Ульянова, 8. -М 496
10. **Баня (*Бежицкие бани*)**,*1898-90 гг.* ул. Ульянова, 10. -М 645
11. **Дом №16 (*Конно-пожарное депо*)**, *1910-е гг.* ул. Ульянова,16.-М 496
12. **Дом №18 (*Техническое училище*)**,*1900-е гг.* ул. Ульянова,18.-М 496
13. **Производственный корпус**,*1919г.* ул. Ульянова, 26. -М 442
14. **Дом №28 (*Магазин*)**,*1900-е гг.* ул. Ульянова, 28. -М 496
15. **Дом специалистов Брянского завода**, 1910-е гг. ул.Ульянова, 31\1.-М 645
16. **Больница «Бежицкая»**,*1911г.* ул. Ульянова, 33\2. -М 645
17. **Дом №34 (*Типография*)**,*1910-е гг.* ул. Ульянова, 34. -М 496
18. **Поликлиника**, *1910-е гг.* ул. Ульянова, 37. -М 442
19. **Дом №396 (*Школа ремесленных учеников*)**, *1895г.*ул. Ульянова, 39Б. -М 496
20. **Гостиница Мурзина**, *1890-е гг.* ул. Ульянова, 45/2. -М 645
21. **Коттедж с лоджией**, *1911-1913 гг.* ул. Ухтомского, 1. -М 645
22. **Здание Брянского машиностроительного завода**, основанного в 1873 г., награжден орденом Ленина в связи со 100-летием со дня его основания и орденом Трудового Красного Знамени за успешное выполнение задания семилетки, *1873 г.* территория БМЗ. -М 496
23. **Коттедж-терем**,*2-я пол.1910-х гг.* ул. Карла Либкнехта, 8 -М 442
24. **Богадельня**,*1900-е гг* .арх.Н.А. Лебедев. ул. Почтовая, 2. -М 442
25. **Жилой комплекс для руководства завода «Красный Профинтерн»**,*кон.1910 гг.-нач.1920 гг.*
26. **левый угловой коттедж**, бульвар 50-летия Октября, 2.-М 442
27. **центральный коттедж**, бульвар 50-летия Октября, 4. -М 442
28. **правый угловой коттедж**, бульвар 50-летия Октября, 6.М 442
29. **Памятник техники - паровоз «О-Д»** *1898 г.* территория БМЗ -М 406

Объекты культурного наследия, построенные в период с 1918 по 1941-е гг.:

30. **Ансамбль**, *1920-е гг.* -М 442
31-33. **Коттеджи для немецких специалистов**, ул.III Интернационала,11,13,15.-М442
34-35. **Коттеджи для немецких специалистов**, ул. Ульянова, 36,42а -М 442
36. **Дом жилой стахановцев**,*1936 г.* бульвар 50-летия Октября, 5. -М 442
37. **Дом жилой стахановцев**, *1936 г.* бульвар 50-летия Октября, 5. -М 442
38. **Здание почтово-телеграфного отделения** *1931 г. арх. А.З.Новиков*, ул. Ш Интернационала, 17. -М 406
39. **Коттедж с боковым ризалитом**, ул. Ульянова, 40 -М 442
40. **Дом в котором находилась в 1919-120 гг. Бежицкая организация РКСМ и в 1921-1925 гг. Бежицкая драматическая студия (*Заводское общественное собрание*)**, *1880-е, 1912 г.,1960 г.* ул. Клубная, 5.-М496

Объекты культурного наследия, построенные в период с 1943 по 1960-е гг.:

41. **Градостроительный ансамбль советского периода**,*1950-1960-е гг.* Ограничен улицамиУльянова, Ш Интернационала, Комсомольской, XXII Партсъезда. -М 442
42. **Дом жилой многоквартирный**, *сер.1950-х гг.* ул. Комсомольская, 3. -М 442
43. **Дом жилой многоквартирный**, *сер.1950-х гг.* ул. Комсомольская, 5. -М 442
44. **Детский сад**, *сер.1950-х гг.* ул. Комсомольская, 5а. -М 442
45. **Дом с полукруглыми балконами**, 2-я пол.1950-х гг. ул. Комсомольская, 7. -М 442
46. **Дом с двумя эркерами**,1-я пол.1950х гг. ул. Комсомольская, 9. -М 442
47. **Дом с двумя арками**, *кон. 1950-х, нач.1960-х гг.* ул.Куйбышева,10.М 442
48. **Дом с высокой аркой**, *кон.1930-х, нач.1950-х гг.*ул. Куйбышева,11.М 442
49. **Дом жилой с магазинами**, *кон.1950-х гг.* ул. Комсомольская, 12. -М 442
50. **Дом с угловой башней**, *кон. 1950-х гг., нач. 1960-х гг.* ул. Куйбышева,13. -М 442
51. **Дом с барочным фронтоном**,*кон.1950х, нач.1960-х гг.* ул. Куйбышева, 14. -М 442
52. **Угловой многоквартирный дом с магазинами**, *кон. 1950-х гг.* ул. Куйбышева, 18. -М 442
53. **Угловой многоквартирный дом с поликлиникой**, *кон. 1960-х гг.* ул. Куйбышева, 19. -М 442
54. **Бюст Героя Советского Союза Азарова С.С**. территория БМЗ -М 406
55. **Памятник В.И.Ленину**, у первых проходных БМЗ. *1947 г.* -М 406
56. **Памятник М.И.Калинину**, *1948 г.* территория БМЗ -М 406
57. **Бюст дважды героя Советского Союза П.М.Камозина**, *1948 г.* ул. Комсомольская, сквер **-Ф 1327**
58. **Памятник "Мужеству, доблести, стойкости комсомольской»** *1960 г.*, ул. Майской стачки. -М 406
59. **Памятник экипажу бронепоезда № 2 «За Родину»**, *1968 г.* территория БМЗ-М 406
60. **Мемориал «Брянские правила»**, *1970 г.* территория БМЗ. -М 406
61. **Мемориал ветеранам революционного движения** ул. Ульянова *1977 г.* -М 406
62. **Монумент «Слава рабочему классу»**, *1977 г.* территория БМЗ -М 406
63. **Памятник В.И.Ленину** на площади им. Ульянова, *1980 г.*-М 406
64. **Достопримечательное место в центре Бежицкого района** Ограничено с двух сторон ул. Ульянова, ул. Комсомольской и ул.III-го Интернационала. - М 842

							Заказчик Управление по охране и сохранению историко-культурного наследия Брянской области	
							Проект зон охраны объектов культурного наследия центральной части Бежицкого района г. Брянска. Материалы по обоснованию: проекта границ, границ территории Достопримечательного места в центре Бежицкого района» и требований к осуществлению деятельности и градостроительному регламентам в границах территории	
Изм.	Кол.уч.	Лист	№док.	Подп.	Дата			
							Стадия:	Лист:	Листов:
						Комплексные научные исследования	НИ		1
ГАП		Прокопьев Р.В.							
Выполнил		Сувенкова Л.А.				Карта (схема) требований к осуществлению деятельности и градостроительному регламентам в границах территории объекта культурного наследия - Достопримечательное место в центре Бежицкого района (1:2000)	Брянский филиал РАНХиГС	

Инв. № подл. | Подп. и дата | Взам. инв. №

Копирование

Приложение №3
к акту по результатам государственной историко-культурной экспертизы проекта зон охраны объектов культурного наследия центральной части Бежицкого района г. Брянска в части определения предмета охраны объекта культурного наследия регионального значения «Достопримечательное место в центре Бежицкого района», требований к осуществлению деятельности и требований к градостроительным регламентам в границах его территории

ПЕРЕЧЕНЬ АРХИВНЫХ И ИНЫХ МАТЕРИАЛОВ

27 311

АКЦІОНЕРНОЕ
ОБЩЕСТВО

БРЯНСКАГО

РЕЛЬСОПРОКАТНАГО
ЖЕЛѢЗОДѢЛАТЕЛЬНАГО
СТАЛЕЛИТЕЙНАГО И
МЕХАНИЧЕСКАГО ЗАВОДОВЪ.





331(C)(09)(
И-90.



АКЦІОНЕРНОЕ ОБЩЕСТВО

БРЯНСКАГО

РЕЛЬСОПРОКАТНАГО,
ЖЕЛѢЗОДѢЛАТЕЛЬНАГО,
СТАЛЕЛИТЕЙНАГО и
МЕХАНИЧЕСКАГО ЗАВОДОВЪ.

БРЯНСКІЙ ЗАВОДЪ,
въ Бѣжицѣ, Орловской губ.





Типо-литографія Т-ва И. Н. КУШНЕРЕВЪ и К°. Пименовская ул., соб. д.
Москва—1911.

АКЦІОНЕРНОЕ ОБЩЕСТВО

БРЯНСКАГО ЗАВОДА.



Общій видъ завода.

Брянскій заводъ, въ Бѣжицѣ, Орловской губ.

ИСТОРИЧЕСКІЙ ОЧЕРКЪ

БРЯНСКАГО ЗАВОДА,

въ БѢЖИЦѢ.

Акціонерное Общество Брянскаго завода основано въ 1873 году для добыванія металловъ и минераловъ, для выплавки чугуна, выдѣлки желѣза и стали и приготовленія изъ нихъ издѣлій на продажу. Учредителями Общества были П. И. Губонинъ и В. Ф. Голубевъ.

Уставъ Общества былъ Высочайше утвержденъ въ 1873 г. и тогда же было приступлено къ постройкѣ *Брянскаго Завода* въ Орловской губ., близъ города Брянска, на сліяніи сплавныхъ рѣкъ Болвы и Десны, возлѣ села и желѣзнодорожной станціи «Бѣжица» Орловско-Витебской ж. д., теперь станціи «Болва» Риго-Орловской ж. д.

Первыми были построены Чугуно-литейная и Механическая мастерскія, а затѣмъ при ихъ помощи въ томъ же году была выстроена и пущена въ ходъ Прокатная. Заводъ былъ устроенъ въ сравнительно небольшихъ размѣрахъ, сначала исключительно для прокатки желѣзныхъ рельсъ по 1.800.000 пуд. въ годъ и изготовленія желѣза и рельсовыхъ скрѣпленій.

Для производства скрѣпленій была построена особая мастерская съ кузницею; вслѣдъ за этимъ была построена

Брянская Областная Библиотека

мастерская для производства металлическихъ мостовъ и оборудованія водоснабженій желѣзныхъ дорогъ.

Вскорѣ оказалось необходимымъ перестроить заводъ для производства стальныхъ рельсовъ, которыми стали вытѣсняться рельсы желѣзные. Для этой цѣли въ 1876 году было приступлено къ устройству 6 сталелитейныхъ печей Сименсъ-Мартена, разсчитанныхъ на производство 600.000 пуд. стали въ годъ и въ томъ же году заводъ приступилъ къ прокаткѣ стальныхъ рельсъ, закончивъ выработку желѣзныхъ.

При возникшемъ большомъ требованіи на стальныя рельсы для замѣны желѣзныхъ, производство стали въ печахъ Сименсъ-Мартена, хотя и усиленное впослѣдствіи, не могло обезпечить надлежаще широкой постановки сталелитейнаго дѣла и потому въ 1877 году было приступлено къ постройкѣ Бессемеровской сталелитейной съ 2 конверторами по 7 тоннъ, разсчитанныхъ на изготовленіе 2 мил. пудовъ стали въ годъ. Постройка этой мастерской, произведенная въ значительной мѣрѣ средствами своихъ мастерскихъ и оконченная весной 1878 года, дала возможность поставить производительность завода на достаточную высоту, такъ что количество стальныхъ рельсъ, изготовленныхъ заводомъ въ 1878 году составило около 1.500.000 пуд., 1879 г. — 2.300.000 пуд., въ 1880 году дошло до 3.000.000 пуд. (максимумъ производства).

Заводъ работалъ въ то время почти исключительно на древесномъ топливѣ, добывавшемся изъ сосѣднихъ лѣсовъ, обусловливавшемъ своей чистотой высокое качество изготовляемыхъ стали и желѣза; минеральное топливо шло только въ количествѣ, обусловленномъ необходимостью, отъ 10 до 15% отъ всего количества, для вагранокъ, кузницы и т. п. Вслѣдствіе истощенія ближнихъ лѣсовъ заводъ встрѣтилъ на пути своего развитія при возрастаніи производства серьезныя затрудненія.

Для обезпеченія завода древеснымъ топливомъ, Правленіе Брянскаго Общества предложило Правительству отдать заводу въ долгосрочную аренду значительныя казенныя лѣсныя дачи Акулицкой волости Брянскаго уѣзда, при чемъ Общество обязалось построить на свой счетъ желѣзную

дорогу отъ станціи «Жуковка» Орловско-Витебской ж. д. до означенной дачи, протяженіемъ около 40 верстъ.

16 февраля 1879 года было Высочайше утверждено Положеніе Комитета Министровъ на этотъ предметъ и заводомъ было немедленно приступлено къ постройкѣ Жуковской вѣтви. Контрактъ съ казною послужилъ исходнымъ пунктомъ для правильнаго снабженія завода топливомъ, но только въ размѣрѣ приблизительно половины потребности. Въ силу этого обстоятельства заводомъ производились также покупки и разработки многихъ частныхъ лѣсныхъ дачъ, лежащихъ вблизи вновь построенной дороги.

Для болѣе экономной утилизаціи лѣса и соотвѣтственнаго удешевленія дровъ была устроена въ центрѣ лѣсныхъ участковъ на ст. «Людинка» обширная лѣсопильня, которая снабжала заводъ пиловымъ и строительнымъ матеріаломъ, а позже разрабатывала этотъ матеріалъ и на продажу. Въ 1880 году былъ устроенъ на станціи «Жуковка» шпалопропиточный заводъ.

Долгосрочная аренда казенныхъ и покупка частныхъ лѣсныхъ дачъ обезпечивали заводъ достаточнымъ количествомъ топлива въ теченіе послѣдующихъ 15-ти лѣтъ дѣятельности.

Начиная съ 1881 года, производство рельсъ въ количественномъ отношеніи начинаетъ падать подъ вліяніемъ все уменьшающагося спроса. Уменьшеніе спроса на рельсы и скрѣпленія заставило Правленіе Общества искать возможность увеличенія производительности завода въ другихъ направленіяхъ. Такъ еще въ 1879 г. была начата постройка Листопрокатной для крупныхъ листовъ котельнаго и мостового желѣза. Мастерская эта, законченная въ 1881 году, дала возможность въ значительной степени использовать Мартеновскія печи для изготовленія листовой мягкой стали или литого желѣза, которое начало уже входить въ общее употребленіе взамѣнъ сварочнаго.

Въ 1882 и 1883 годахъ были получены крупные заказы Морского Министерства на сталь для броненосцевъ Черноморскаго флота; также и Министерство Путей Сообщенія начало допускать употребленіе литого желѣза въ мостовыхъ сооруженіяхъ. Благодаря значительнымъ средствамъ по из-

готовленію литого желѣза, въ то время значительно увеличилось изготовленіе мостовъ (1881—1883 гг.).

Тогда же, въ 1882 году заводомъ была начата постройка Прокатной, для изготовленія проволоки и мелкихъ сортовъ желѣза. Но это производство держалось не долго и въ 1885 году мастерская была остановлена.

Въ 1883 году было приступлено къ постройкѣ Молотовой мастерской,—большой кузницы для стальныхъ поковокъ: валовъ, осей и прочихъ частей изъ кованой стали, съ 1-мъ молотомъ въ 15 тоннъ, 2-мя по тоннѣ, соотвѣтственно сильными кранами, большими печами и т. п. Постройка была закончена, и мастерская пущена въ 1884 году.

Вслѣдствіе развитія нефтянаго дѣла и перевозки керосина наливомъ, явился спросъ на вагоны-цистерны и резервуары, и изготовленіе ихъ получило значительное развитіе на заводѣ; въ 1883 году было изготовлено 300 вагоновъ-цистернъ.

Общее состояніе производства въ 1884 году характеризуется слѣдующими цифрами: изъ $6^1/_2$ мил. рублей отпускной стоимости издѣлій,—рельсы составили $11^0/_0$, скрѣпленія $8^0/_0$, вагоны $18^0/_0$, мосты $13^0/_0$, листовое желѣзо и сталь $18^0/_0$, сортовое $7^0/_0$, котельныя работы $4^0/_0$, издѣлія для сахарныхъ заводовъ $1^0/_0$ и разныя работы $23^0/_0$.

1884-й годъ закончилъ собою первый 11-тилѣтній періодъ дѣятельности завода; заводъ былъ исключительно передѣльнымъ, употребляя въ значительномъ количествѣ иностранный чугунъ, а по устройству преимущественно рельсовымъ и прокатнымъ, съ дополнительными специальностями, вызванными вышеперечисленными условіями. За этотъ періодъ заводъ сильно развился; число рабочихъ дошло до 4.200 человѣкъ; кромѣ вышеупомянутыхъ главныхъ мастерскихъ были вспомогательныя, какъ-то: модельная съ деревообдѣлочной для надобностей вагоннаго дѣла, кирпичная-огнеупорная, которая освободила заводъ отъ необходимости выписывать заграничный кирпичъ, мѣдницкая и довольно большая механическая, которая, помимо постороннихъ заказовъ, исполняла всѣ крупныя заводскія работы, требовавшіяся при непрерывавшемся расширеніи завода; такъ, всѣ аппараты Бессемеровской сталелитейной, всѣ молоты, краны въ молотовой и масса машинъ, станковъ и устройствъ въ другихъ

мастерскихъ были изготовлены средствами своей механической мастерской.



Храмъ Преображенія Господня.

При заводѣ, въ построенныхъ жилыхъ зданіяхъ для служащихъ, казармахъ и баракахъ для рабочихъ создалось

цѣлое поселеніе — до 10 тысячъ человѣкъ; существовало 2 церкви: одна—деревянная на двѣ тысячи человѣкъ (построенная послѣ пожара въ продолженіе 2 недѣль), другая—обширная желѣзная, съ деревянной обшивкой; построена была обширная больница павильонной системы, на 50 коекъ, училище для дѣтей на 35 человѣкъ и дѣтскій садъ. При заводѣ находился обширный продовольственный магазинъ, паровая мельница и пекарня; около завода была устроена значительная ферма-хуторъ.

Для снабженія завода дровами, лѣсныя дачи были выдѣлены въ отдѣльное лѣсное хозяйство; собственная желѣзная дорога достигла протяженія съ вѣтвями до 70 верстъ*).

Для доставки продуктовъ завода на югъ, въ 1880 году были построены 10 баржъ и пріобрѣтенъ пароходъ.

Второй періодъ дѣятельности завода начинается съ 1884 года, когда Правленіемъ Общества было принято рѣшеніе капитальной важности, уже давно намѣченное главными его дѣятелями и участниками, именно постройка на югѣ Россіи, вблизи отъ громадныхъ залежей угля и руды, собственнаго металлургическаго завода для изготовленія чугуна, а впослѣдствіи стали, рельсъ и проч. Постройка этого завода, названнаго Александровскимъ Южно-Россійскимъ, началась въ 1885 году возлѣ самаго Екатеринослава на берегу Днѣпра.

Слѣдующіе года до 1889 г. представляли вообще трудное переходное время для Общества, такъ какъ общій застой промышленности и малое количество строющихся желѣзныхъ дорогъ сильно сократили спросъ на рельсы и другіе желѣзнодорожные матеріалы, а производившаяся постройка Александровскаго завода въ Екатеринославѣ и встрѣченныя при первыхъ же шагахъ дѣятельности завода многія непредвидѣнныя трудности отвлекали массу средствъ и капиталовъ Общества. Въ это же время Брянскій заводъ переходилъ съ производства преимущественно металлургическаго на производства главнымъ образомъ—механическія.

*) Впослѣдствіи 40 верстъ заводской дороги перешли въ собственность казенной Риго-Орловской жел. дор. и въ настоящее время составляютъ ея вѣтвь Жуковка—Клѣтня.

Такъ, въ періодъ съ 1884 года до 1889 г. прокатка рельсъ только съ 1886 г. достигла 1 милліона пуд., въ другіе же годы она колебалась отъ 250 до 450 тыс. пудовъ (вмѣсто 3.000.000 пуд.—въ 1880 году); между тѣмъ общая производительность завода поддерживалась на прежнемъ уровнѣ—$5^1/_2$—$6^1/_2$ милліоновъ рублей. Это достигалось развитіемъ другихъ отраслей заводскаго производства: производство вагонное, уже значительное въ 1884 году, продолжало увеличиваться при постройкѣ сначала—цистернъ, потомъ—платформъ и товарныхъ вагоновъ и въ 1885 г. достигло суммы 1.400.000 р., составивъ 21% общаго отпуска.

Въ 1884 году было начато судостроительное дѣло, именно постройка пароходовъ для Днѣпровскаго Общества, а впослѣдствіи — шаландъ, землечерпательницъ и доковъ. Въ 1887 году при исполненіи плавучаго дока для Владивостокскаго порта судостроеніе составило 9% общаго отпуска.

Въ 1885 году принятъ былъ значительный заказъ на переносные пути для артиллерійскаго вѣдомства, въ 1887 г.—на изготовленіе повозокъ для интендантскаго обоза, а затѣмъ—укупорочныхъ ящиковъ, переносныхъ кузницъ и осадныхъ лафетовъ для артиллеріи.

Въ то же время увеличилось производство собственно механическое: изготовленіе желѣзнодорожныхъ стрѣлочныхъ переводовъ, машинъ и аппаратовъ для сахарныхъ заводовъ, машинъ, аппаратовъ и всѣхъ устройствъ для Александровскаго завода.

Такое развитіе механическихъ работъ потребовало постройки новой Механической мастерской, и въ 1888 г. была устроена обширная, со свѣтомъ сверху, съ зубчатой крышей (шедъ) новая Механическая,—оборудованіе которой было соотвѣтственно увеличено.

Молотовая мастерская была расширена и вмѣстѣ съ тѣмъ была построена средствами своей механической Бандажнопрокатная мастерская, которая, давъ возможность новаго примѣненія стали, способствовала увеличенію производительности молотовой, и доставила возможность заводу имѣть свои бандажи для увеличившагося вагоннаго дѣла; до этого бандажи выписывались изъ Путиловскаго завода, что, ко-

нечно, требовало много времени и затрудняло изготовленіе срочныхъ заказовъ.

Была построена новая Трубопрокатная для изготовленія газовыхъ и дымогарныхъ трубъ.

Кузница завода была увеличена и въ ней установлено производство вагонныхъ сварныхъ колесъ. Въ рядѣ новыхъ отраслей работъ завода можно указать еще на дѣло постройки элеваторовъ; въ 1887 году былъ построенъ заводомъ земскій элеваторъ въ Ельцѣ, за которымъ послѣдовала постройка 4-хъ элеваторовъ на Рязанско-Козловской желѣзной дорогѣ, оборудованіе элеватора въ Николаевѣ, и, затѣмъ, оборудованіе 14 элеваторовъ въ разныхъ мѣстахъ Россіи.

Въ 1889 году Александровскій заводъ былъ уже построенъ и началъ снабжать Брянскій заводъ чугуномъ, изготовлять желѣзо, рельсовыя скрѣпленія и чугунъ на продажу.

Въ 1889 году, предвидя необходимое перенесеніе центра тяжести металлургической дѣятельности на Александровскій заводъ и оттого серьезное уменьшеніе производительности завода Брянскаго и, желая дать существенное приложеніе увеличеннымъ механическимъ средствамъ завода,—Правленіемъ Общества были предприняты подготовительныя работы для введенія на Брянскомъ заводѣ паровозостроительнаго дѣла. Въ 1890 году взятъ первый заказъ на 24 шт. 4-хосныхъ товарныхъ паровозовъ Компаундъ для Юго-Западныхъ желѣзныхъ дорогъ. Этотъ заказъ былъ оконченъ въ 1892 г. За нимъ послѣдовалъ заказъ на 60 шт. 4-хосныхъ паровозовъ Компаундъ для Рязанско-Уральской ж. д., и на 40 такихъ же — для казенныхъ желѣзныхъ дорогъ.

Задачу скорой постановки паровознаго дѣла сильно облегчило примѣненіе фасоннаго стальнаго литья къ изготовленію паровозныхъ и тендерныхъ колесъ и другихъ частей паровоза; о немъ здѣсь умѣстно сказать нѣсколько словъ.

Уже съ начала работы печей Сименсъ-Мартена начаты были опыты производства стальныхъ фасонныхъ отливокъ, которыя примѣнялись на своемъ заводѣ для частей прокат-

ныхъ становъ: шестеренъ, муфтъ, соединительныхъ валиковъ. Въ 1884 году для паровыхъ молотовъ были отлиты наковальни и бойки. Затѣмъ это производство постепенно развивалось и совершенствовалось, а позже регулярно исполнялись не только части для своего завода, но и многіе серьезные внѣшніе заказы; между ними можно указать на кронштейны для винтовыхъ пароходовъ, рамы машинъ для колесныхъ пароходовъ, гребные винты, станины лафетовъ Вавассера для Обуховскаго завода, шестерни для обжимной и рельсопрокатной машинъ Александровскаго завода, вѣсомъ около 1.600 пуд. въ штукѣ, кольца для конверторовъ того же завода, разныя части для сахарныхъ и маслобойныхъ заводовъ, колеса для вагонетокъ и т. п.

Вскорѣ были начаты опыты отливки стальныхъ колесъ для паровозовъ, и въ 1888 году были впервые на Брянскомъ заводѣ отлиты стальныя паровозныя колеса и поставлены подъ паровозъ, принадлежавшей заводу Жуково-Акулицкой ж. д. Такія же колеса, испробованныя подъ копромъ, были представлены съ результатами испытаній въ Министерство Путей Сообщенія. Послѣ продолжительныхъ ходатайствъ, при сочувственной поддержкѣ Управленія Юго-Западныхъ жел. дорогъ, было разрѣшено поставить стальныя литыя колеса на 24-хъ паровозахъ перваго заказа для Юго-Западныхъ ж. д., которые были такимъ образомъ первыми паровозами, изготовленными въ Россіи со стальными литыми колесами.

Въ послѣдующихъ заказахъ постановка колесъ литой стали разрѣшалась уже съ большей легкостью, хотя и не безъ возраженій, — и Брянскій заводъ продолжалъ строить паровозы исключительно съ колесами литой стали, къ чему вскорѣ перешли и другіе русскіе паровозные заводы. Вскорѣ затѣмъ было разрѣшено ставить стальныя колеса подъ платформы и вагоны, и началась отливка вагонныхъ колесъ.

Примѣненіе колесъ литой стали значительно облегчило задачу постройки паровозовъ, такъ какъ изготовленіе желѣзныхъ сварныхъ паровозныхъ колесъ, прежде исключительно употреблявшихся подъ паровозами, нисколько не

лучшихъ по качеству, и теперь повсюду вытѣсненныхъ стальными литыми,—представляло работу очень медленную, дорогую по стоимости и по устройству приспособленій.

Примѣненіе фасоннаго литья для паровозныхъ, тендерныхъ, вагонныхъ колесъ и для другихъ частей паровозовъ обусловило возможность значительнаго расширенія и усовершенствованія этой отрасли сталелитейнаго дѣла на Брянскомъ заводѣ, при чемъ количество изготовляемыхъ фасонныхъ отливокъ доходило до 20.000 пудовъ въ мѣсяцъ, по качеству же, какъ въ отношеніи чистоты, такъ и въ отношеніи прочности оно было не хуже, чѣмъ гдѣ-либо за границей.

Наряду съ новымъ паровозостроительнымъ дѣломъ сильно развивались и прежнія механическія произведенія заводовъ; количество изготовленныхъ желѣзнодорожныхъ стрѣлочныхъ переводовъ достигало болѣе 1000 комплектовъ въ годъ; кромѣ упомянутыхъ выше артиллерійскихъ заказовъ, заводъ сталъ изготовлять шрапнели, фугасныя бомбы; усилилось также производство запасныхъ частей для вагоновъ и паровозовъ, а все это влекло за собой увеличеніе средствъ разныхъ мастерскихъ, которыя усиливались и перестраивались непрерывно. Среди построекъ слѣдуетъ отмѣтить слѣдующія:

Въ 1891—92 гг. построена новая Чугуно-литейная, въ два свѣта съ двумя приводными кранами подъемной силы въ 20 тоннъ.

Въ 1894 году возлѣ нея построена Мѣдно-литейная съ нефтяными печами.

Въ 1892 году были построены двѣ доменныя печи; значительная часть передѣлываемаго чугуна, а именно до 800 тысячъ пудовъ въ годъ, выплавлялась въ нихъ на древесномъ углѣ изъ лучшихъ криворожскихъ рудъ*).

Вагонная увеличена, и возлѣ нея построена Колесная мастерская съ верхнимъ свѣтомъ (шедъ).

Модельная и Деревообдѣлочная сосредоточены въ одномъ

*) Въ 1902 году доменное производство было прекращено, такъ какъ полученіе чугуна отъ Александровскаго завода стало выгоднѣе, чѣмъ собственное производство.

зданіи, расширенномъ каменной пристройкой и средства мастерской увеличены постановкой новыхъ деревообдѣлочныхъ станковъ, съ разсчетомъ на изготовленіе матеріала на 200 товарныхъ вагоновъ въ мѣсяцъ.

Построены 2 новыхъ сушилки для лѣса.

Молотовая мастерская расширена постановкой 2-хъ 5-титонныхъ молотовъ и 2-хъ по 2 тонны, и оборудована нефтяными печами для производства до 80 тысячъ пудовъ поковокъ въ мѣсяцъ.

Въ сталелитейной построены въ 1892 и 1894 годахъ еще двѣ печи, такъ что она имѣла всего девять печей, изъ нихъ 4 основныхъ, и могла давать до 300 тысячъ пудовъ отливокъ въ мѣсяцъ. Отдѣлъ фасоннаго литья значительно возросталъ главнымъ образомъ вслѣдствіе отливки изъ стали всѣхъ паровозныхъ колесъ и значительнаго количества вагонныхъ, а также и другихъ паровозныхъ частей, какъ буксы, крейцкопфы и проч.

Увеличены средства Кузницы расширеніемъ зданія, постройкой особой Рессорной мастерской и постановкой новыхъ молотовъ и прессовъ.

Наконецъ, въ 1895 году построена новая обширная Котельная мастерская, съ гидравлическимъ клепальнымъ устройствомъ и двумя электрическими кранами, расчитанная для производства до 20-ти паровозныхъ котловъ въ мѣсяцъ.

Кромѣ того и главнымъ образомъ увеличено оборудованіе Механической мастерской, которая могла уже выпускать 11—12 паровозовъ въ мѣсяцъ.

Въ 1899 году заводъ оборудовалъ Центральную Электрическую станцію.

Въ 1900 году вновь значительно расширены Механическая и Паровозосборная мастерскія, а въ 1902 г. начаты перестройка и расширеніе Вагонныхъ мастерскихъ. При такомъ оборудованіи заводъ могъ выпустить въ мѣсяцъ до 22 паровозовъ разнаго типа и до 300 вагоновъ и платформъ.

При такомъ ростѣ производствъ завода, лѣсное хозяйство и разработка дачъ въ районѣ Жуково-Акулицкой ж. д. не

представляли уже достаточнаго обезпеченія завода топливомъ. Поэтому въ 1893 году были предприняты опыты разработки торфа въ заводской дачѣ въ 3-хъ верстахъ отъ завода; разработка эта продолжается до настоящаго времени. Въ то же время были удачно начаты опыты отопленія нефтью печей и котловъ; и уже въ 1895 году было израсходовано на отопленіе 618 тысячъ пудовъ нефтяныхъ остатковъ и затѣмъ примѣненіе ихъ продолжало увеличиваться. Въ настоящее время нефть служитъ основнымъ топливомъ, употребляемымъ во всѣхъ металлургическихъ отдѣлахъ завода.

Такимъ образомъ съ 1889 года, какъ выше было указано, въ характерѣ дѣятельности Брянскаго завода наступилъ поворотъ въ смыслѣ непрерывнаго усиленія механическаго оборудованія за счетъ сокращенія металлургическаго производства. Приспособляясь къ требованіямъ возрастающаго желѣзнодорожнаго строительства, заводъ быстро развиваетъ свои паровозо- и вагоностроительные отдѣлы, и черезъ сравнительно короткій промежутокъ времени становится однимъ изъ крупнѣйшихъ центровъ русскаго желѣзнодорожнаго дѣла вообще.

Нижеслѣдующія таблицы даютъ картину постепеннаго роста и измѣненія важнѣйшихъ производствъ завода съ 1895 года.

	1909	1910
Новыя производства завода.		
Сельско-хозяйственныя орудія . . . . . Руб.	530500	992000
Гвозди и проволока . . . . . „	—	114000
Грузоподъемныя машины . . . . . „	299000	220700
Водоснабженіе (вмѣстѣ съ Алекс. зав.) . „	—	1050000

Брянск. Обществ. библиотека

2731/1

Производство Брянскаго завода.	1895	1900	1905	1906	1907	1908	1909	1910
Паровозы . . . . . шт.	118	142	221	196	96	81	71	54
Вагоны . . . . . „	1500	2566	2234	1520	1020	731	176	676
Мостовыя сооруженія . . . . пуд.	230000	419000	97000	255000	55000	29000	—	63700
Стрѣлочные переводы . . . „	147000	306000	258000	144000	117000	226000	172000	213000
Запасныя части паровозовъ, вагоновъ и бандажи . . . руб.	1281000	616000	856000	1411000	1176000	958000	1356000	1063000
Артиллерійскіе снаряды и лафеты . . . . . „	62000	173000	693000	1300000	1600000	350000	107000	1300000
Огнеупорные матеріалы . . . „	2329	37800	100000	100000	124000	211000	207000	224000
Общій отпускъ завода . . . „	10465000	12518000	14110000	13125000	10196000	8457000	8378000	9086000
Производительность горячихъ цеховъ.								
Чугунолитейный . . . . . пуд.	320000	490000	370000	250000	180000	170000	214000	241000
Сталелитейный . . . . . „	2322000	3374000	1350000	1126000	974000	1106000	1403000	1724000
Молотовой и кузнечный . . „	1062000	1299000	1432000	1066000	897000	723000	959000	1260000
Бандажный и прокатный . . „	2039000	2690000	751000	607117	555000	441000	641000	780000

Въ 1905 году спросъ на паровозы и вагоны достигаетъ въ Россіи кульминаціоннаго пункта и затѣмъ начинаетъ падать.

Измѣнявшіяся съ теченіемъ времени условія производства русской желѣзодѣлательной промышленности въ зависимости отъ цѣнъ на топливо и большей или меньшей отдаленности заводовъ отъ рынковъ сбыта, а также ослабленіе желѣзнодорожнаго строительства въ связи съ общимъ застоемъ въ русской промышленности, продолжавшимся до 1910 года,—не могли не отразиться на характерѣ дѣятельности Брянскаго завода; необходимо было искать новыхъ отраслей производствъ, реорганизовать заводъ и совершенствовать производства уже существующія.

Оставивъ въ Бѣжицѣ бандажнопрокатное дѣло полностью и лишь въ небольшихъ размѣрахъ прокатку мелкихъ профилей сортового желѣза для собственной надобности и сельскохозяйственныхъ орудій,—все остальное прокатное дѣло Брянскій заводъ передалъ Александровскому, какъ имѣющему болѣе дешевые топливо и чугунъ.

Туда же стало переходить и главное мостовое дѣло завода, и только болѣе мелкія или случайныя мостовыя работы, работы по желѣзнымъ конструкціямъ и фермы мостовыхъ крановъ остались въ Бѣжицѣ.

Взамѣнъ отпадающихъ производствъ съ 1906 года заводъ началъ въ сравнительно небольшихъ размѣрахъ производство сельскохозяйственныхъ машинъ и орудій, преимущественно плуговъ, постепенно усиливая его до 1909 года. Съ начала 1910 года, когда сталъ вырисовываться общій подъемъ русской промышленной жизни, заводъ рѣшилъ широко поставить дѣло производства сельскохозяйственныхъ машинъ и орудій, и кромѣ того ввести въ большомъ масштабѣ новыя производства: гвоздильное и проволочно-волочильное.

Съ 1908 года заводъ началъ постройку крановъ и грузоподъемныхъ машинъ, а также, совмѣстно съ Александровскимъ заводомъ, началъ дѣло городскихъ и желѣзнодорожныхъ водоснабженій, при чемъ Александровскій заводъ сталъ въ самыхъ широкихъ размѣрахъ и по наиболѣе совершеннымъ пріемамъ вводить массовую отливку чугунныхъ трубъ (до 2.000.000 пуд. въ годъ), а Брянскій Бѣжицкій заводъ

взялъ на себя изготовленіе всѣхъ механизмовъ, машинъ, резервуаровъ и фасонныхъ отливокъ для водопроводовъ.

Наряду съ этимъ, въ 1910 году начато обновленіе оборудованія механическихъ мастерскихъ сильными станками, улучшающими и удешевляющими производство, а для увеличенія производства артиллерійскихъ снарядовъ въ Молотовой были поставлены мощные пресса.

Правленіемъ завода сдѣланы крупныя ассигнованія на новыя сооруженія и оборудованія завода, и въ прошломъ 1910 году приступлено къ постройкѣ новаго обширнаго спеціальнаго зданія для Сельскохозяйственнаго отдѣла, а въ текущемъ 1911 году приступлено къ постройкѣ новыхъ зданій для Чугунолитейнаго и Деревообдѣлочнаго цеховъ.

Общая мощность машинъ Центральной Электрической станціи доведена до 7.600 лош. силъ.

Такимъ образомъ съ начала настоящаго общаго подъема русской промышленности, Брянскій заводъ вступилъ въ третью фазу своего развитія и сталъ механическимъ заводомъ въ самомъ широкомъ смыслѣ, съ обширными литейными, кузнечными и бандажно-прокатными цехами.

Со времени своего основанія Брянскимъ заводомъ построено болѣе 2.400 паровозовъ и болѣе 36.000 вагоновъ.

Ниже будутъ болѣе подробно описаны отдѣльные наиболѣе важные цеха и производства Брянскаго завода, теперь же будетъ кратко указано современное состояніе Александровскаго завода.

Александровскій заводъ имѣетъ въ настоящее время слѣдующіе отдѣлы и цеха:

1) Доменный цехъ (выплавка чугуна въ 5 доменныхъ печахъ съ годовымъ производствомъ до 25 милліоновъ пудовъ); 2) Сталелитейный отдѣлъ съ бессемеровскимъ и мартеновскимъ цехами (въ первомъ три конвертора по 12 тоннъ емкости съ суточной производительностью 40—50 тысячъ пудовъ, во второмъ—6 печей по 35 тоннъ емкости съ производительностью до милліона пуд. въ мѣсяцъ; этотъ отдѣлъ, кромѣ стали въ болванкахъ, выпускаетъ также фасонное стальное литье); 3) Прокатныя мастерскія съ рельсопрокатнымъ, желѣзопрокатнымъ и листопрокатнымъ отдѣленіями, имѣющими 9 прокатныхъ приводовъ съ произ-

водительностью 40.000 пуд. рельсъ и 30.000 пуд. сортового желѣза въ сутки, 3 милліона пуд. проволоки и 900.000 пуд. кровельнаго желѣза въ годъ; 4) Чугунолитейный цехъ, состоящій изъ 4-хъ мастерскихъ: фасонно-мѣдно-труболитейной и модельной; производительность фасонолитейной—60.000 пуд. въ мѣсяцъ, а труболитейной—150.000 пуд.; 5) Мостовой цехъ и Кузницу, первый съ производительностью въ 750.000 пуд. въ годъ, вторая—75.000 пуд.; 6) Механическій цехъ; 7) Строительный цехъ и Кирпичедѣлательныя мастерскія; стоимость работъ, исполняемыхъ строительнымъ цехомъ, въ годъ 400.000 руб., Кирпичедѣлательныя мастерскія выпускаютъ въ годъ до 10 милліоновъ штукъ кирпича, 60.000 искусственныхъ камней, отъ 700.000 до 900.000 пуд. огнеупорнаго кирпича и до 250.000 пуд. огнеупорныхъ массъ и порошковъ.

Кромѣ вышеуказанныхъ отдѣловъ и цеховъ, заводъ имѣетъ свою электрическую станцію въ 12.000 силъ, механическія и химическія лабораторіи, свой желѣзно-дорожный цехъ (путей 36 верстъ).

Сообразно съ ростомъ своего техническаго оборудованія, Брянскій заводъ заботился и о служащихъ и рабочихъ. Вся площадь, занимаемая заводомъ въ Бѣжицѣ, включая поселокъ и хуторское хозяйство, составляетъ 3.213 десятинъ; общее населеніе заводскаго поселка превышаетъ 25.000 человѣкъ; число рабочихъ завода болѣе 8.800 человѣкъ *), служащихъ болѣе 400 человѣкъ. Часть рабочихъ живетъ въ собственныхъ домахъ, построенныхъ на арендованной у завода землѣ, число такихъ арендаторовъ достигаетъ 900 человѣкъ; другіе живутъ въ заводскихъ постройкахъ. Въ поселкѣ имѣются двѣ церкви, обширная больница, аптека, женская гимназія М. Н. П., городское училище, 2-хклассное училище, ремесленное училище и 5 начальныхъ школъ, а съ настоящаго года учреждается почти исключительно на средства завода полная 8-миклассная мужская гимназія М. Н. П. Въ заводскомъ поселкѣ устроены двѣ бани, скотобойня, хлѣбопекарня, колбасная, магазинъ общества потребителей и продовольственный заводскій магазинъ.

*) Въ 1898, 1899, 1900 гг. число рабочихъ при работѣ Прокатныхъ мастерскихъ превосходило 10.500 человѣкъ.

Имѣется благотворительное общество, содержащее пріютъ для сиротъ и народную столовую; устроена похоронная касса рабочихъ и служащихъ. Въ цѣляхъ борьбы съ огнемъ организована образцовая пожарная дружина. Служащіе завода имѣютъ удобныя помѣщенія для жилья и прекрасное помѣщеніе для общественнаго собранія. Для развлеченій имѣется обширный паркъ, съ постояннымъ лѣтнимъ теа-



Кварталъ изъ колоніи рабочихъ.

тромъ, зимнее помѣщеніе для концертовъ, спектаклей и лекцій, оркестръ вольно-пожарнаго общества, кинематографъ и проч.

Изъ вышеприведеннаго очерка видно, что внѣзаводская обстановка жизни рабочихъ и служащихъ по возможности обставляется такимъ образомъ, чтобы насущныя нужды населенія удовлетворялись на мѣстѣ и въ этомъ отношеніи Брянскій заводъ въ Бѣжицѣ по широтѣ масштаба предста-

вляетъ собою единственное явленіе среди крупныхъ промышленныхъ центровъ Россіи.

Въ настоящее время Обществу Брянскаго завода принадлежатъ на арендномъ правѣ и разрабатываются слѣдующіе рудники: Александровскій, Сухая Балка и удобныя земли крестьянъ Кривого Рога. Годовая производительность рудниковъ 50 милліоновъ пудовъ при среднемъ содержаніи желѣза 60—65%.

За время существованія рудниковъ добыто руды около 400 милліоновъ пудовъ.

Основной капиталъ Общества 24.175.000, а вмѣстѣ съ облигаціоннымъ около 35.000.000 рублей.

Правленіе Общества находится въ С.-Петербургѣ.

Можно сказать, что Брянскій заводъ въ настоящее время по своему оборудованію и характеру дѣятельности, вмѣстѣ съ Александровскимъ заводомъ, заводомъ исключительно металлургическимъ, представляетъ собой одно изъ крупнѣйшихъ русскихъ промышленныхъ предпріятій.

Заканчивая настоящимъ краткій очеркъ прошедшей дѣятельности и современнаго состоянія Брянскаго и Александровскаго заводовъ, переходимъ къ болѣе подробному описанію отдѣльныхъ цеховъ, производствъ и внѣзаводскихъ учрежденій Брянскаго завода въ Бѣжицѣ.

Главная контора завода.

Главная Контора завода помѣщается въ обширномъ двухэтажномъ каменномъ зданіи*), площадью пола обоихъ этажей въ 580 кв. саж. Здѣсь сосредоточены помѣщенія высшей заводской администраціи, кабинеты и канцелярія Инженера Отдѣла М. П. С., секретаріатъ завода, корреспонденція, бухгалтерія, учетный и расчетный столы, архивы, касса и слѣдующія техническія бюро: паровозное, грузоподъемныхъ машинъ, водопроводное, бюро желѣзныхъ конструкцій, общее техническое, сахарное и станковое.

*) См. планъ Завода.

Общее число служащихъ въ Конторѣ болѣе 250 челов., изъ которыхъ болѣе 100 человѣкъ заняты въ техническихъ бюро.

Всѣ помѣщенія Главной Конторы—высокія и свѣтлыя; значительная часть половъ покрыта метлахскими плитками.



Главная контора.

Въ отдѣльномъ 2-хэтажномъ зданіи (2) общей площадью пола обоихъ этажей 115 кв. саж. сосредоточены заводская фотографія, свѣтопись и механическое печатаніе чертежей, типографія, литографія, переплетная и складъ письменныхъ, чертежныхъ и канцелярскихъ принадлежностей.

Для всѣхъ техническихъ бюро заводомъ выработаны однообразные размѣры, формы и обозначенія чертежей.

Механическій цехъ.

Механическій цехъ занимаетъ большую часть зданія (3) и зданіе (2) (арматурная мастерская цеха) площадью 155 кв.



Механическая мастерская.

саженъ. Площадь, занимаемая цехомъ въ зданіи (3) — 2.142 кв. саж.

Зданіе (3) въ большей своей части перекрыто зубчатой крышей съ верхнимъ свѣтомъ (шедъ), а остальная часть

зданія представляетъ собою 5 высокихъ галлерей въ 2 свѣта съ мощными мостовыми кранами.

Механическій цехъ оборудованъ 484 станками, предназначенными для обработки паровозныхъ частей, и частей другихъ машинъ и механизмовъ вѣсомъ до 3.000 пуд. въ 1 штукѣ.

Изъ наиболѣе крупныхъ станковъ можно отмѣтить расточной съ высотою центровъ 2.200 мм. и ходомъ рѣзцовъ



Механическая мастерская. Внутренній видъ.

3.750 мм., діаметромъ шпинделя 450 мм. (моторъ 30 силъ), допускающій расточку цилиндровъ до 3,5 метровъ діаметр.; строгальный съ отверстіемъ 2.600×1.900 мм., ходомъ 7.100 мм.; строгальный съ отверстіемъ 2.200×2.000 мм. и ходомъ 9.100 мм.; зуборѣзный станокъ для нарѣзанія цилиндрическихъ и червячныхъ колесъ до 2,5 метровъ діаметромъ и съ шагомъ до 25 модулей, и токарный съ высотою центровъ 650 мм. и разстояніемъ между центрами 7.000 мм. (вновь устанавливается).

Оборудованіе цеха вполнѣ современное въ смыслѣ богатства фрезерными, шлифовальными, револьверными, автоматическими и друг. станками. Среди станковъ, предназначенныхъ для спеціальныхъ работъ, можно указать 5 револьверныхъ для арматуры, 2 автоматическихъ для шуруповъ, 6 автоматическихъ зуборѣзныхъ, шлифовальный для поршневыхъ скалокъ съ надѣтыми поршнями, вновь устанавливаемый станокъ для обработки шеекъ большихъ колѣнчатыхъ валовъ и проч.



Механическая мастерская. Внутренній видъ.

Инструментальная мастерская, находящаяся при Механическомъ цехѣ и предназначенная для обслуживанія въ значительной степени всего Завода,—оборудована всѣми необходимыми фрезерными, новѣйшими шлифовальными автоматическими станками и обширнымъ подборомъ точныхъ измѣрительныхъ инструментовъ.

Зданіе (3), въ части перекрытое шедомъ, имѣетъ 5 (электрическихъ и ручныхъ) велосипедныхъ крановъ до 5 тоннъ

подъемной силы, 14 поворотныхъ крановъ, нѣсколько подвѣсныхъ дорогъ и пневматическихъ подъемниковъ.

3 изъ 5-ти вышеупомянутыхъ галлерей зданія (3), занятыя наиболѣе крупными станками, обслуживаются двумя элек-



Задвижка водяная, діам. прохода 30".

трическими мостовыми кранами по 5 тоннъ и однимъ въ 20 тоннъ подъемной силы; взамѣнъ послѣдняго крана теперь устанавливается электрическій кранъ въ 50 тоннъ.

Число мастеровыхъ Механическаго цеха колеблется отъ 700 до 1.000 человѣкъ.

Станки приводятся въ движеніе отъ 52 моторовъ общей мощностью свыше 900 силъ.

При Механическомъ цехѣ, въ отдѣльномъ зданіи площадью около 10 кв. саж., находится кузница для изготовленія и ремонта инструмента, оборудованная приводнымъ воздушнымъ молотомъ въ $^1/_4$ тонны, двумя вентиляторами, тремя кузнечными горнами, семью наковальнями. Для закалки инструмента имѣются двѣ муфельныхъ печи и 1 соляная ванна.

Отопленіе зданія Механическаго цеха производится теплымъ воздухомъ по системѣ Стюртэванта, для чего съ каждой стороны зданія имѣется въ особыхъ зданіяхъ по отдѣльной установкѣ, состоящей изъ 1 паровой машины, двухъ вентиляторовъ и нагрѣвательныхъ батарей.

Годовая производительность Механическаго цеха при полномъ ходѣ работъ выражается слѣдующими цифрами: обработка частей для 250 паровозовъ, для 100—120 крановъ, 40—50 станковъ, 50 молотовъ разной конструкціи, 500—600 колѣнчатыхъ валовъ и осей и на 500.000 рублей мелкихъ издѣлій.

Паровозосборный цехъ.

Паровозосборный цехъ непосредственно примыкаетъ къ Механическому, помѣщаясь въ томъ же зданіи (3) и занимая въ немъ 2 изъ 5-ти вышеупомянутыхъ галлерей; одна изъ галлерей, занимаемыхъ Паровозосборнымъ цехомъ — центральная въ зданіи и имѣетъ площадь 225 кв. саж.

Общая площадь, занимаемая цехомъ въ зданіи (3) 725 кв. саженъ.

Въ центральной галлереѣ, обслуживаемой двумя мостовыми кранами съ подъемной силой по 30 тоннъ и пролетомъ 22 метра, имѣются 3 канавы и 3 желѣзнодорожныхъ пути. Здѣсь производится сборка паровозовъ, тендеровъ, крановъ и различныхъ крупныхъ машинъ и механизмовъ.

Работы по размѣткѣ, слесарной пригонкѣ, рубкѣ, выпиловкѣ, шабровкѣ и ручной притиркѣ сведены на сборкѣ паровозовъ до возможнаго минимума.

Сборка и склепка паровозныхъ рамъ съ постановкой

скрѣпленій, параллельныхъ рамъ, шкворней телѣжекъ и привалкой цилиндровъ производится полностью на двухъ спеціальныхъ массивныхъ литыхъ станинахъ (болванахъ) съ 4-мя подвижными, электрическими, сверлильными аппаратами, — благодаря чему достигается большая точность въ сборкѣ. Такимъ же образомъ на отдѣльныхъ станинахъ съ 2-мя подвижными, электрическими, сверлильными аппаратами



Паровозосборная мастерская.

ведутся и работы по сборкѣ тендерныхъ рамъ, тендерныхъ и паровозныхъ телѣжекъ.

Слесарныя пригонки частей въ ручную въ значительномъ размѣрѣ замѣнены работой 15 спеціальныхъ шлифовальныхъ станковъ, помѣщающихся во второй галлереѣ; изъ числа этихъ станковъ слѣдуетъ отмѣтить три съ магнитными столами и два со сложнымъ вращательнымъ планетнымъ и поступательными въ 3-хъ плоскостяхъ движеніями для расшлифовки кулиссъ по радіусу, прямоугольныхъ отверстій (дышловыя рамки) и другихъ работъ.



Электрическая разливная телѣжка для стали на 30 тоннъ.



Загрузочный электрическій кранъ для мартеновскихъ печей.



Электрическій мостовой кранъ въ 50 тоннъ, для разлива жидкой стали.



Паровозъ пассажирскій о 2/3 осяхъ типа Брянскаго завода
съ перегрѣвателемъ Шмидта.

Паровозосборный цехъ широко обслуживается пневматическими сверлилками, зубилами и молотами, работающими отъ спеціальнаго компрессора съ электрическимъ моторомъ въ 75 силъ.

Отопленіе цеха производится теплымъ воздухомъ отъ установки «Стюртэванта» при Механическомъ цехѣ. Въ отдѣльномъ зданіи помѣщается калительная и цементовочная мастерская.

Къ паровозосборному цеху принадлежитъ паровозообшивочная мастерская, съ 3-мя путями, помѣщающаяся въ отдѣльномъ зданіи (5). Здѣсь производится взвѣшиваніе паровозовъ, заправка ихъ для пробныхъ испытаній, а затѣмъ изоляція котловъ и обшивка паровозовъ.

Площадь зданія (5)—264 кв. саж.; отопленіе паровое.

Окраска паровозовъ производится въ паровозомалярной мастерской, помѣщающейся въ отдѣльномъ зданіи (6) площадью 335 кв. саж., имѣющемъ 2 желѣзнодорожныхъ пути, на которыхъ устанавливается одновременно 12 паровозовъ съ тендерами.

Число рабочихъ Паровозосборнаго цеха безъ малярной колеблется отъ 450 до 800 человѣкъ.

Ниже помѣщены снимки нѣкоторыхъ изъ крановъ и паровоза, построенныхъ въ Паровозосборномъ цехѣ.

Котельный цехъ.

Котельный цехъ занимаетъ зданіе (10) въ два свѣта, площадью 612 кв. саж., раздѣленное капитальными стѣнами на три отдѣленія.

1) Отдѣленіе для гидравлическаго испытанія котловъ, площадью 120 кв. саж., съ электрическимъ мостовымъ краномъ въ 25 тоннъ, пролетомъ 12,2 метр. и фундаментами для котловъ.

2) Котельно-сборочное отдѣленіе площадью 380 кв. саж. Въ немъ имѣются: 2 мостовыхъ электрическихъ крана по 15 тоннъ, пролетомъ 16 метр.; 3 гидравлическихъ пресса для клепки—съ двумя аккумуляторами, двумя насосами и двумя электрическими мостовыми кранами въ 15 тоннъ;

трехсуппортный станокъ для сверленія кожуховъ котловъ; четырехшпиндельный станокъ для сверленія цилиндрической части котловъ и 2 постоянныхъ нефтяныхъ горна. Въ отдѣльной пристройкѣ площадью 10 кв. саж. помѣщается труборѣзная съ двумя станками для обрѣзки и накатки трубъ. Нарѣзка и сверленіе дыръ, развальцовка дымогарныхъ трубъ, рубка и чеканка, завертываніе связей производятся пневматическими аппаратами, обслуживаемыми компрессоромъ съ элекр. моторомъ въ 150 силъ.



Котельная мастерская.

3) Отдѣленіе станковое, площадью 134 кв. саж. Въ немъ имѣются: электрическій мостовой кранъ въ 3 тонны, пролетомъ 6 метр.; 55 станковъ для обработки котельныхъ гнутыхъ и штампованныхъ листовъ и рѣшетокъ.

Котельно-прессовый отдѣлъ (штампованіе котельнаго желѣза) помѣщается въ отдѣльномъ зданіи, площадью 135 кв. саж.; въ немъ имѣются: 4 гидравлическихъ пресса, изъ которыхъ одинъ въ 500 тоннъ; 3 аккумулятора, 3 насоса, 4



Котельная мастерская—внутренній видъ.



Паровозный котелъ Бротана.

нагрѣвательныхъ печи, 2 крана литейнаго типа въ 3 тонны—одинъ пневматическій и одинъ ручной.

Въ Котельный цехъ входитъ также мастерская, помѣщающаяся въ желѣзномъ зданіи (11), площадью 1.340 кв. саж., оборудованная ножницами, пилами, горнами, вальцами, дыродавильными машинами, строгальными, кромкообрѣзными, сверлильными и другими станками для обработки котельнаго и листового желѣза. Эта мастерская обслуживаетъ какъ Котельный цехъ, такъ и описываемый ниже Тендерно-мостовой. Общее число станковъ этой мастерской 41, горнъ и печей—15; она обслуживается 4-мя кранами, изъ которыхъ 2 паровыхъ желѣзнодорожнаго типа.

Въ будущемъ 1912 году зданіе (11) предназначено къ сломкѣ, а большая часть станковъ—къ переносу въ зданіе (40), освобождаемое Чугуно-литейнымъ цехомъ, который переходитъ въ новое зданіе (41); зданіе же (40) отходитъ подъ новый, выдѣляемый изъ Паровозосборнаго, Крановой цехъ, въ которомъ будутъ сосредоточены какъ мостовыя, такъ и сборочныя работы по грузоподъемнымъ машинамъ и механизмамъ.

Общее число моторовъ (кромѣ крановыхъ) Котельнаго цеха 6, съ общей мощностью 278 силъ.

Общее число мастеровыхъ и рабочихъ Котельнаго цеха колеблется отъ 450 до 800 человѣкъ.

Тендерно-мостовой цехъ.

Въ Тендерно-мостовой цехъ входятъ слѣдующія мастерскія:

1) Размѣтная мастерская, помѣщающаяся въ зданіи (12), площадью 120 кв. саж. Эта мастерская обслуживаетъ также и Котельный цехъ.

2) При ней Столярная для изготовленія деревянныхъ шаблоновъ.

3) Мастерская для правки сортового желѣза (13), площадью 80 кв. саж., оборудованная вальцами и моторомъ въ 12 силъ.

4) Тендерная мастерская, помѣщающаяся въ зданіи (14),

площадью 275 кв. саж., изготовляющая водяные и нефтяные баки тендеровъ, различные резервуары, а также паровозныя площадки. Мастерская обслуживается ручнымъ мостовымъ краномъ въ 5 тоннъ и оборудована 7 переносными электрическими сверлилками.

5) Въ 2-хъ отдѣльныхъ пристройкахъ къ зданію (11) помѣщаются: въ первой—мастерская для сборки желѣзныхъ скрѣпленій, а во второй—мастерская для сборки паровозныхъ будокъ.



Мостъ у Кичкаса черезъ рѣку Днѣпръ, Екатерининской ж. д.

6) Сборка мостовъ производится на открытомъ воздухѣ, для чего имѣется свободная площадь (15) болѣе 2.000 кв. саж., уложенная въ горизонтальную плоскость рядами рельсъ на деревянныхъ стойкахъ и стелюгахъ. Сборка обслуживается паровымъ краномъ желѣзнодорожнаго типа подъемной силой 4 тонны и 16 электрическими переносными сверлилками.

Общее число мастеровыхъ и рабочихъ Тендерно-мостового цеха колеблется отъ 250 до 750 человѣкъ.

Ниже помѣщенъ снимокъ моста, построеннаго на Брянскомъ заводѣ въ Бѣжицѣ.

Въ настоящее время, какъ было указано выше, мостовое дѣло переносится на Александровскій заводъ; мѣсто сборки будетъ упразднено, граница завода будетъ выправлена, какъ указано на планѣ пунктиромъ, а новая площадь для сборки крановыхъ фермъ будетъ сдѣлана сзади новаго Кранового цеха (40).

Машиносборный и стрѣлочный цеха.

Машиносборный и Стрѣлочный цеха помѣщаются въ общемъ зданіи (16) площадью 800 кв. саж. Двумя рядами колоннъ зданіе дѣлится на 3 галлереи, средняя изъ которыхъ



Машиносборная и стрѣлочная мастерскія.

обслуживается мостовымъ электрическимъ краномъ подъемной силы 10 тоннъ съ пролетомъ 8,7 метр. и ручнымъ мостовымъ въ 1 тонну.

Машиносборный цехъ работаетъ параллельно съ Механическимъ и Паровозосборнымъ, но на менѣе крупныхъ работахъ или же спеціальныхъ, какъ постройка воздушныхъ молотовъ, станковъ, паровыхъ машинъ, двигателей внутренняго сгоранія, водяныхъ насосовъ и пр. На обязанности



Пневматическій молотъ „Беше".

Машиносборнаго цеха лежитъ также производство ремонтныхъ работъ по всему заводу. Цехъ оборудованъ 35 станками. Число рабочихъ колеблется около 100 человѣкъ.

Стрѣлочный цехъ оборудованъ 69 станками, изъ которыхъ—26 строгальныхъ, и 7 прессами для ежегоднаго про-



Револьверный станокъ для обработки снарядовъ.



Насосъ „Вортингтонъ" Компаундъ.

изводства 2.000 комплектовъ желѣзнодорожныхъ стрѣлочныхъ переводовъ. Цехъ обслуживается 8 моторами, съ общей мощностью 186 силъ, и 4 поворотными кранами по 2 тонны.

Для сборки стрѣлочныхъ переводовъ и склада рельсъ при цехѣ, на открытомъ воздухѣ, имѣется свободная площадь (17) болѣе 1.000 кв. саж., уложенная въ горизонтальную плоскость рядами рельсъ на деревянныхъ стойкахъ и стелюгахъ. Эта площадь и также цехъ обслуживаются паровымъ краномъ желѣзнодорожнаго типа подъемной силы 4 тонны.

Отопленіе обоихъ цеховъ паровое.

Число мастеровыхъ и рабочихъ цеха колеблется около 120 человѣкъ.

Ниже помѣщены снимки нѣкоторыхъ молотовъ, станковъ, насосовъ и др. издѣлій Машиносборнаго цеха.

Вагонный цехъ.

Въ Вагонный цехъ входятъ слѣдующія мастерскія: вагоносборная, вагоноколесная, швеллерная, слесарная, листоправная, обойная и лакировочная, краскотерочная, сушилка, лѣсопилка и лѣсные склады.

Общее число рабочихъ Вагоннаго цеха колеблется отъ 500 до 1.000 человѣкъ. Годовая производительность цеха 120—180 пассажирскихъ и 3.000—3.600 товарныхъ вагоновъ.

1) Вагоносборная мастерская помѣщается въ обширномъ зданіи, площадью 848 кв. саж., покрытомъ зубчатой крышей съ верхнимъ свѣтомъ (шедъ). Въ этомъ зданіи уложены 6 желѣзнодорожныхъ путей, на которыхъ помѣщаются одновременно 72 товарныхъ или 24 пассажирскихъ 4-хосныхъ вагона. Отопленіе мастерской паровое.

Второе зданіе (67), площадью 400 кв. саж., служившее для вагоносборной мастерской, въ настоящее время приспосабливается для расширенія мастерскихъ и складовъ Гвоздильнаго цеха (см. ниже), а для Вагоннаго цеха назначено къ постройкѣ новое зданіе (24), площадью 600 кв. саж., въ

которомъ будутъ сосредоточены вагоноколесная и швеллерная мастерскія и предусмотрѣно мѣсто для сборки вагоновъ съ металлическими корпусами.

2) Вагоноколесная мастерская, предназначенная къ перенесенію въ новое зданіе (24), какъ указано выше, въ настоящее время помѣщается въ зданіи (21), площадью 332 кв. саж., покрытомъ зубчатой крышей съ верхнимъ свѣтомъ (шедъ). Мастерская оборудована 105 станками, 2-мя гидравлическими прессами на производство до 750 вагонныхъ полускатовъ въ мѣсяцъ. Въ этой же мастерской обрабатываются и всѣ другія металлическія части вагоновъ. Станки приводятся въ движеніе 5 моторами общей мощностью въ 220 силъ.

Отопленіе мастерской паровое.

3) Швеллерная мастерская, предназначенная также къ перенесенію въ зданіе (24), въ настоящее время помѣщается въ зданіи (22), площадью 147 кв. саж., и оборудована 16 станками и 3 винтовыми прессами для работы по заготовкѣ швеллеровъ и частей вагонныхъ рамъ. Станки приводятся въ движеніе отъ мотора въ 20 силъ.

4) Слесарная мастерская для вагонныхъ работъ занимаетъ середину зданія (23), площадью 480 кв. саж., съ верхнимъ свѣтомъ черезъ фонари. По одну сторону мастерской находится кладовая цеха, а съ другой стороны—помѣщенія конторы цеха и техническаго вагоннаго бюро.

Отопленіе всего зданія паровое.

5) Листоправная, обойная и лакировочная мастерскія помѣщаются въ одномъ зданіи (25), площадью 153 кв. саж. Листоправная оборудована двумя вальцевальными станками для правки листового желѣза, ножницами, дыропробивнымъ прессомъ и сверлильными станками, приводимыми въ движеніе двумя моторами общей мощностью въ 12 силъ.

6) Въ отдѣльномъ зданіи (26) находится краскотерочная мастерская съ 14 станками, работающими отъ мотора 5 силъ. При краскотерочной находится складъ красокъ и малярныхъ матеріаловъ, а вблизи нея подземные баки для храненія олифы, скипидара и др. огнеопасныхъ матеріаловъ.

7) Сушилка помѣщается въ зданіи (27), площадью 98 кв. саж., высотой стѣнъ 1,9 саж.; въ немъ имѣются: 2 паровыхъ

котла, 1 паровая машина въ 10 силъ, 2 вентилятора, 10 сушильныхъ камеръ вмѣстимостью до 800 штукъ обшивокъ или 300 штукъ досокъ каждая и цилиндрическій резервуаръ для распариванья брусьевъ. Сушка производится воздухомъ, нагрѣваемымъ батареями паровыхъ трубъ и нагнетаемымъ въ камеры вентиляторами.

8) Лѣсопилка помѣщается въ деревянномъ зданіи (28), площадью 174,7 кв. саж. Оборудованіе: 3 рамы, 2 круглыхъ



Вагонная мастерская.

пилы, котелъ паровознаго типа и одна горизонтальная паровая машина въ 35 силъ.

9) При Вагонномъ цехѣ находятся два новыхъ каменныхъ склада, площадью по 280 кв. саж., съ мостовымъ электрическимъ краномъ на 2 тонны, для храненія дубоваго матеріала и сушенаго сосноваго. Для остальныхъ лѣсныхъ матеріаловъ, складываемыхъ въ штабели, отведена большая свободная площадь.

Деревообдѣлочный цехъ.

Деревообдѣлочный цехъ помѣщается въ настоящее время въ зданіи (31) и занимаетъ площадь 485 кв. саж. Оборудованіе цеха состоитъ изъ 36 станковъ, приводимыхъ въ движеніе 5-ю моторами общей мощностью 116 силъ.

Столярная мастерская Деревообдѣлочнаго цеха занимаетъ площадь 103 кв. саж.

Оборудованіе цеха разсчитано на обработку дерева для 250—300 товарныхъ и 12—15 пассажирскихъ вагоновъ въ мѣсяцъ.

Общее число мастеровыхъ цеха колеблется около 200 человѣкъ.

Въ настоящее время, вслѣдствіе развитія производства сельскохозяйственныхъ машинъ и орудій размѣры и оборудованіе Деревообдѣлочнаго цеха является недостаточнымъ. Въ виду этого взамѣнъ существующаго въ настоящее время производится близъ лѣсного склада, сушилки, Вагоннаго и Сельскохозяйственнаго цеховъ постройка новаго большого зданія (32) для Деревообдѣлочнаго цеха, площадью 800 кв. саж. съ оборудованіемъ новыми станками, разсчитанными, кромѣ вагонныхъ работъ, также на массовое производство деревянныхъ частей сельскохозяйственныхъ машинъ. Въ новомъ зданіи цеха устраиваются подземные трансмиссіи и приводы, а удаленіе стружекъ будетъ производиться эксгаустерами.

СНАРЯДНЫЙ ОТДѢЛЪ.

Снарядный отдѣлъ занимаетъ зданіе (35) площадью 940 кв. саж. Значительная часть зданія двусвѣтная съ электрическими мостовыми кранами надъ тяжелыми станками; легкіе



Снарядная мастерская.

станки помѣщаются въ части зданія, освѣщаемой сверху фонарями.

Снарядный отдѣлъ оборудованъ 282 спеціальными станками для производства шрапнелей, гранатъ, бронебойныхъ и палубобойныхъ снарядовъ всѣхъ типовъ и калибровъ

для военнаго и морского вѣдомствъ, на сумму до 3.000.000 р. въ годъ.

Въ Снарядный отдѣлъ входитъ мастерская для термической обработки снарядовъ съ 20-ю печами муфельной системы и 10-ю закалочными ваннами; кромѣ того имѣются печи, нагрѣваемыя электрическимъ токомъ, и 2 компрессора по 30 силъ.



Снарядная мастерская. Внутренній видъ.

Въ отдѣльномъ зданіи, площадью 190 кв. саж., находится мастерская для никкелированія снарядовъ, заливки ихъ сѣрой и канифолью, для луженія, лакированія и укупорки снарядовъ.

Въ томъ же зданіи производится окончательная провѣрка, осмотръ и пріемка снарядовъ.

Мастерскія Снаряднаго отдѣла обслуживаются 20-ю моторами (кромѣ крановыхъ) общей мощностью 568 силъ.

Число мастеровыхъ и рабочихъ колебдется около 800 человѣкъ.



Снарядъ. 11″.

Модельный цехъ.

Модельный цехъ помѣщается въ зданіи (31), площадью 192 кв. саж., и примыкаетъ къ Деревообдѣлочному цеху. 7 станковъ приводятся въ движеніе отъ мотора въ 12 силъ. Зданіе отапливается подогрѣтымъ воздухомъ.

Число мастеровыхъ и рабочихъ колеблется около 100 человѣкъ.

Чугунолитейный цехъ.

Чугунолитейный цехъ помѣщается въ зданіи (40), площадью 715 кв. саж., раздѣленномъ арками на 2 галлереи: для крупнаго и мелкаго литья.

Годичная производительность цеха до 600.000 пуд. всевозможнаго литья. Вагранокъ—двѣ: на 500 и 550 пуд. въ часъ. Для ковкаго чугуна имѣются двѣ вагранки съ часовой производительностью по 40 пуд. Два вентилятора Рута работаютъ отъ моторовъ 65 и 40 силъ.

Для формовки вагонныхъ буксъ имѣется 8 станковъ съ общей производительностью до 100 паръ въ день.

Для чистки литья имѣются 6 карборундовыхъ станковъ и 1 пескоструйная машина.

Цехъ обслуживается 3 электрическими мостовыми кранами по 20 тоннъ, съ пролетомъ по 10 метровъ; 2 электрическими мостовыми кранами по 5 тоннъ, съ пролетомъ по 7 метровъ, и 6 поворотными литейными ручными кранами по 5 тоннъ подъемной силы.

Число рабочихъ Чугунолитейнаго цеха колеблется около 550 человѣкъ.

Вслѣдствіе значительнаго увеличенія производства сельскохозяйственныхъ машинъ настоящіе размѣры Чугунолитейнаго цеха стали недостаточными и съ текущаго года приступлено къ постройкѣ новаго зданія (41), площадью 1600 кв. саж. Въ новомъ зданіи будутъ поставлены 4 большихъ вагранки: на 550, 450 пуд., двѣ на 400 пуд. литья въ часъ. Двѣ малыхъ вагранки съ часовой производительностью по 60 пуд. предназначаются для ковкаго чугуна, съ расчетомъ на 24.000 пуд. литья ковкаго чугуна въ годъ.



Чугунная отливка—часть для газовой воздуходувки вѣсомъ 1000 пуд.

Въ новомъ зданіи предусмотрѣны слѣдующіе краны: 2 электрическихъ мостовыхъ крана каждый на 40 тоннъ и 1 кранъ на 20 тоннъ подъемной силы съ пролетомъ по 20 метровъ; 2 электрическихъ мостовыхъ крана, каждый 8 тоннъ, одинъ—на 5 тоннъ подъемной силы, съ пролетомъ 15 метровъ, и 13 поворотныхъ литейныхъ крановъ.

Наибольшій вѣсъ отливокъ предположенъ до 3.000 пуд. въ 1 штукѣ.

Для формовки сельскохозяйственнаго и другого мелкаго литья устанавливаются гидравлическія формовочныя машины.

Послѣ перехода Чугунолитейнаго цеха въ новое зданіе (41), занятое теперь цехомъ зданіе (40) будетъ приспособлено, какъ было указано выше, для выдѣляемаго изъ Паровозосборнаго новаго Кранового цеха.

Мѣднолитейный цехъ.

Мѣднолитейный цехъ помѣщается въ зданіи (41) площадью 91 кв. саж., имѣетъ одну нефтяную мѣдноплавильную печь емкостью на 100 пудовъ. Для баббита имѣются 4 тигля, расположенные надъ дымоходами отъ мѣдноплавильной печи.

Вмѣстѣ съ вышеуказанной постройкой новаго зданія (41) для Чугунолитейнаго цеха приступлено также къ постройкѣ новаго зданія (41), площадью въ 800 кв. саж.; около $^1/_3$ этой площади предназначено для Мѣднолитейнаго цеха съ расчетомъ на производство мѣдныхъ отливокъ до 60.000 пуд. въ годъ.

Остальная часть зданія предназначается для отжига ковкаго чугуна, магазина чугуннаго литья и для мастерской массоваго производства желѣзныхъ колесъ сельскохозяйственныхъ машинъ, помощью электрической сварки ободьевъ.

Мартеновскій цехъ.

Мартеновскій цехъ занимаетъ нѣсколько зданій. Одно—большое, площадью 764 кв. саж., заключаетъ 3 мартеновскихъ печи емкостью по 15 тоннъ каждая. Это зданіе раздѣлено на 2 пролета и предназначено для формовки крупныхъ отливокъ, вѣсъ которыхъ можетъ достигать до 3.000 пуд. (фотографія вала) въ черномъ видѣ и размѣры отдѣльной штуки литья длиною 10—8 метровъ.

Формовочная обслуживается 4 кранами: 1—30 тоннъ и 3—по 20 тоннъ каждый. Для сушки имѣется 11 сушильныхъ печей по 6.000 пуд. литья въ сутки; продолженіе этого зда-

нія занято подъ Обрубную и Обрѣзную мастерскія, обслуживаемыя 4 кранами по 5 тоннъ каждый.

Вся формовочная обслуживается, кромѣ мостовыхъ крановъ, также кранами на колоннахъ по 5 тоннъ подъемной силы каждый съ пневматическими подъемниками; всего такихъ крановъ 15.

Другое, меньшее зданіе, площадью 355,8 кв. саж., заключаетъ 3 мартеновскихъ печи емкостью по 10 тоннъ каждая.



Стальная отливка—тяжеловѣсные валы.

Это зданіе—въ 2 пролета; одинъ пролетъ обслуживается 2 кранами по 17 тоннъ, а другой пролетъ, обслуживаемый 12 поворотными кранами, для мелкаго фасоннаго литья. Эти мартеновскія печи даютъ главную массу болваночной стали. Въ качествѣ вспомогательныхъ отдѣленій и машинъ слѣдуетъ указать машинное отдѣленіе, имѣющее 5 компрессоровъ съ 5 отдѣльными моторами по 60 лош. силъ и дающихъ до 35 куб. метровъ въ 1 минуту для распыливанія нефти

въ печахъ и для всевозможныхъ пневматическихъ приборовъ (подъемники, молотки, трамбовки, пескоструйные аппараты и т. п.).

Мастерская можетъ выпустить до 500.000 пуд. литья и 1.500.000 пуд. болваночной стали въ годъ.

Всего имѣется 11 электрическихъ крановъ, 25 поворотныхъ и 22 мотора.

Число мастеровыхъ и рабочихъ Мартеновскаго цеха колеблется около 750 человѣкъ.

Кирпичный цехъ.

Кирпичный цехъ возникъ какъ вспомогательный для нуждъ Мартеновскаго и другихъ горячихъ цеховъ завода. Въ настоящее время производства Кирпичнаго цеха настолько развились, что собственное потребленіе завода представляетъ собой лишь $^1/_3$ часть производствъ Кирпичнаго цеха, остальныя $^2/_3$ огнеупорныхъ матеріаловъ изготовляются на продажу. Площадь теплыхъ помѣщеній (45, 46, 47 и др.) этого цеха составляетъ приблизительно 1.500 кв. саж. Оборудованіе состоитъ изъ трехъ паровыхъ мельницъ, восьми разнаго типа бѣгунныхъ станковъ для размола и смѣшиванія матеріаловъ, двухъ кирпичедѣлательныхъ машинъ, двухъ глиномялокъ, двухъ дробилокъ Блека, промывного приспособленія, одной дробильной мельницы, одной автоматической мѣшалки для огнеупорныхъ цементовъ, пяти рычажныхъ прессовъ, семнадцати прессовъ разныхъ другихъ типовъ, одного пресса для трубъ, нѣсколькихъ механическихъ ситъ и многихъ другихъ мелкихъ приспособленій, какъ-то: элеваторовъ полочныхъ, ковшевыхъ и подъемниковъ для телѣжекъ.

Обжигъ огнеупорныхъ матеріаловъ производится въ шести двойныхъ кирпичеобжигательныхъ печахъ съ перекиднымъ пламенемъ системы Клевицъ, емкостью каждая до 20.000 шт. нормальнаго кирпича; четыре одинарныхъ простыхъ очалковыхъ печи также съ обратнымъ пламенемъ, емкостью каждая до 25.000 шт. нормальнаго огнеупорнаго кирпича.

Площадь крытыхъ складовъ для готовыхъ огнеупорныхъ издѣлій занимаетъ около 150 кв. саж., площадь крытыхъ

складовъ для храненія сырой глины около 175 кв. саж. Открытая площадь, занимаемая складомъ кварца, около 1.000 кв. саж., открытая площадь склада разныхъ обожженныхъ глинъ около 185 кв. саж. Открытые склады для помѣщенія пламеннаго угля, для обжига печей, до 200 кв. саж.

Главную спеціальность цеха составляетъ производство кирпича «Динасъ» для мартеновскихъ печей, также производство разныхъ большихъ фасонныхъ динасовыхъ издѣлій и мелкаго кирпича для всевозможныхъ системъ печей стеклоплавильнаго производства, а главнымъ образомъ для ванныхъ печей системы «Гобэ», для этихъ же печей изготовляются большіе шамотные брусья, до 20 пуд. вѣсомъ въ штукѣ. Кирпичъ «Динасъ» изготовляется вѣсомъ до 12 пуд. въ штукѣ.

Кромѣ разныхъ фасонныхъ шамотныхъ издѣлій, какъ-то: пробокъ, стакановъ для сталелитейныхъ ковшей, кирпича фасоннаго для сифонныхъ отливокъ стали, кирпича для разныхъ генераторныхъ печей,—изготовляются спеціальные муфели для обжига электрическихъ фонарныхъ углей и т. д.

Всего огнеупорный цехъ можетъ изготовить въ годъ, если перевести на нормальный кирпичъ, свыше трехъ милліоновъ штукъ, или 650.000 пудовъ разныхъ огнеупорныхъ издѣлій.

Огнеупорнокирпичный цехъ въ состояніи выпустить различныхъ сухихъ молотыхъ матеріаловъ, какъ-то: молотой глины, песчаника, хромистой руды, кварца, доломита, жженаго огнеупорнаго состава для кладки динаса и шамотнаго, формовочной огнеупорной смѣси для стальныхъ отливокъ и другихъ молотыхъ матеріаловъ—до 600.000 пуд. въ годъ.

Не менѣе обширную отрасль Кирпичнаго цеха составляетъ производство строительнаго кирпича краснаго и бѣлаго (силикатнаго).

Площадь холоднаго помѣщенія для заготовки краснаго строительнаго кирпича—около 20 кв. саж. Въ немъ помѣщается одна кирпичедѣлательная машина. Площадь сушильныхъ сараевъ для краснаго кирпича равняется около 1.650 кв. саженей.

При этомъ отдѣлѣ имѣется одна непрерывно дѣйствующая печь системы «Симонъ и Роста» (родъ Гофманской),

съ 14-ю камерами. Каждая камера вмѣщаетъ 8.000 шт. нормальнаго строительнаго кирпича. Годовое производство краснаго кирпича колебелется около 3.500.000 штукъ.

Площадь крытаго холоднаго помѣщенія для изготовленія силикатнаго кирпича равняется около 150 кв. саж. Отдѣленіе это оборудовано: однимъ большимъ приводнымъ прессомъ, бѣгунами для смѣшиванія массы механическимъ ситомъ для просѣванія извести, двумя котлами для запарки кирпича,



Мастерская огнеупорныхъ издѣлій.

вмѣстимостью каждый до 8.000 штукъ, одною шахтною печью для безпрерывнаго обжига извести и мѣла. Для мѣла имѣется крытое помѣщеніе до 150 кв. саж. Для обожженной извести имѣется крытый складъ до 20 кв. саж. площадью.

Годовое производство бѣлаго строительнаго кирпича доходитъ до 4.000.000 штукъ.

Кирпичный цехъ обслуживается паровой машиной въ 200 силъ и моторомъ въ 75 силъ. Паръ доставляется двумя котлами, съ поверхностью нагрѣва въ 1.400 кв. фут. каждый.

Цехъ занимаетъ площадь въ 7 десятинъ.

Ширококолейныхъ путей, обслуживающихъ цехъ, 1,25 версты, узкоколейныхъ—около 5 верстъ.

Всѣ зданія и работы цеха освѣщаются электричествомъ.

При цехѣ имѣется небольшая слесарная мастерская, оборудованная четырьмя станками, а также имѣется кузница съ двумя горнами.

Во всемъ производствѣ цеха заняты до 400 человѣкъ рабочихъ и работницъ.

Кузнечный цехъ.

Кузнечный цехъ расположенъ въ 2-хъ зданіяхъ:

1) Собственно Кузница—желѣзное арочное зданіе (50) съ кирпичными стѣнами, въ 2 пролета, площадью 834 кв. сажени.



Кузнечная мастерская.

2) Рессорная мастерская, площадью 247 кв. саж., занимаетъ желѣзное зданіе (51).

Цехъ обслуживается 9-ю моторами общей мощностью 216 силъ и оборудовано 4 вентиляторами, 7 фрикціонными молотами, 2 молотами «Бродлея», 2 молотами «Беше» и 10 паровыми молотами отъ 9 пудовъ до 2 тоннъ. Для штамповочныхъ работъ имѣется 5 высаживающихъ прессовъ (ковальныхъ машинъ), 1 бульдозеръ, 2 винтовыхъ фрикціонныхъ и 10 разныхъ другихъ. Кромѣ того имѣется 3 вальца, 2 станка для навивки пружинъ, 10 плитъ рессорныхъ, 1 гидравлическій прессъ (съ аккумуляторомъ) и 2 гидравлическихъ пресса (съ аккумуляторомъ) для пробы рессоръ.

Нефтяныхъ печей 24, кузнечныхъ горновъ 72, ножныхъ молотковъ (оливеровъ) 11, токарныхъ станковъ 3, долбежныхъ 2, строгальныхъ 5, сверлильныхъ 3 и фрезерныхъ 3.

Наличіе большого количества ковальныхъ машинъ и прессовъ позволяетъ цеху замѣнить штампованіемъ всѣ кузнечныя работы сельскохозяйственныхъ машинъ и большинство вагонныхъ.

Годовая производительность Кузнечной мастерской около 400.800 пуд. готовыхъ издѣлій.

Число мастеровыхъ и рабочихъ Кузнечнаго цеха колеблется отъ 500 до 800 человѣкъ.

Болтовой цехъ.

Болтовой цехъ помѣщается въ зданіи (52) площадью въ 315 кв. саж. Оборудованіе цеха состоитъ изъ 25 прессовъ, 12 станковъ для нарѣзки гаекъ, 5 токарныхъ станковъ, 1 строгальнаго, 2 сверлильныхъ, 3 станковъ для рѣзки желѣза, 10 нагрѣвательныхъ печей. Цехъ обслуживается 3 моторами общей мощностью въ 90 силъ.

Годовая производительность 75.000 пудовъ болтовъ, гаекъ и другихъ издѣлій.

Число мастеровыхъ и рабочихъ колеблется около 170 человѣкъ.

Молотовой цехъ.

Молотовой цехъ помѣщается въ арочномъ желѣзномъ зданіи, площадью 752 кв. саж. Располагая 1 молотомъ въ

15 тоннъ, 4 поворотными кранами по 18 тоннъ каждый, 2 моторами по 5 тоннъ, 2 молотами по 250 пуд. и другими мелкими,—цехъ можетъ выпустить въ годъ до 800.000 пуд. крупныхъ поковокъ. Среди этихъ поковокъ особое вниманіе слѣдуетъ удѣлить фасоннымъ поковкамъ, какъ-то: 3-хъ и 4-хколѣнчатые валы.

Въ соединеніи съ ковочнымъ прессомъ мощностью до 1.500 тоннъ (см. Прессов. маст.) Молотовой цехъ можетъ ковать валы до 1.200 пуд., получаемые изъ своей Мартеновской. Здѣсь изготовляются паровозныя рамы длиною до 7 метровъ изъ одной болванки вѣсомъ до 450 пуд.

Сюда примыкаетъ Прессовая мастерская площадью 189 кв. саж. и высотою стѣнъ 4,7 саж. Здѣсь находятся: вышеупомянутый ковочный прессъ мощностью 1.500 тоннъ, обслуживаемый электрическимъ краномъ на 30 тоннъ и пролетомъ 16 метровъ; 1 вертикальнымъ прессомъ на 750 тоннъ, 1 горизонтальнымъ — 500 тоннъ и 1 горизонтальнымъ — на 300 тоннъ. Послѣдніе пресса устроены для изготовленія снарядовъ и могутъ прессовать таковые изъ самой крѣпкой спеціальной стали.

Обслуживается прессовая 1 электрическимъ краномъ въ 5 тоннъ, а машинное отдѣленіе заключаетъ 3 гидравлическихъ насоса съ моторомъ по 150 лош. силъ каждый. При насосахъ—2 гидравлическихъ аккумулятора.

Бандажнопрокатный цехъ.

Бандажнопрокатный цехъ помѣщается въ арочномъ зданіи, площадью 461 кв. саж. Въ немъ имѣются: одна горизонтальная паровая машина съ маховикомъ въ 600 силъ и при немъ—2 горизонтальныхъ прокатныхъ стана: одинъ черновой, другой чистый; два гидравлическихъ пресса для выправки бандажей по кругу, 1 аккумуляторъ, 1 токарный станокъ, 1 нефтяная нагрѣвательная печь, воздушный компрессоръ, 3 воздушныхъ подъемника и ручные пневматическіе молота.

Годовая производительность 400.000 пудовъ.

Бандажи изготовляются разныхъ типовъ и качества, какъ-то: трамвайные, узкоколейные, вагонные, тендерные

и паровозные. Сталь для изготовленія бандажей отливается какъ простая, такъ и хромо-никкелевая, примѣнительно къ повышеннымъ техническимъ условіямъ.



Бандажная мастерская.

Сталепрокатный цехъ.

Сталепрокатный цехъ помѣщается въ арочномъ зданіи (44) площадью около 700 кв. саж.; въ немъ имѣются: крупносортный приводъ для прокатки снарядныхъ заготовокъ; станъ приводится въ движеніе горизонтальной паровой машиной въ 300 силъ; мелкосортный—съ паровой вертикальной машиной въ 150 силъ, для прокатки рессорной и спиральной стали, а также и стали спеціальныхъ профилей для земледѣльческихъ орудій. Двѣ нагрѣвательныя нефтяныя печи, одна съ воздушнымъ, другая съ паровымъ распыливаніемъ струи нефти. Одинъ вентиляторъ, при немъ моторъ въ 20 силъ. Двѣ пилы, одна паровая, другая отъ мотора въ 45 силъ—для рѣзки полосъ въ горячемъ состояніи, 1 па-

ровыя ножницы съ качающимся паровымъ цилиндромъ для рѣзки полосъ въ холодномъ состояніи; 1 электрическій мостовой кранъ въ 60 тоннъ, на козлахъ; 3 станка для обточки прокатныхъ валковъ, моторъ въ 25 силъ, 1 паровой насосъ для насасыванія нефти въ резервуаръ, 1 ручной прессъ для выдавливанія зубьевъ пилъ, 4 парныхъ паровыхъ котла, пудлинговая печь на 250—300 пуд. въ сутки, паровой молотъ въ $1^1/_2$ тонны.

Мѣдницкій цехъ.

Мѣдницкій цехъ помѣщается въ зданіи (58), площадью 315,25 кв. саж. Оборудованіе цеха состоитъ изъ 29 различныхъ станковъ для производства трубъ и разныхъ жестяныхъ работъ, паровозныхъ, вагонныхъ и стрѣлочныхъ фонарей. Въ оборудованіе цеха входятъ кромѣ того одинъ гидравлическій прессъ въ 100 тоннъ и одинъ въ 4 тонны для гнутья трубъ, 14 горновъ, одинъ вентиляторъ, моторъ въ 28 силъ. Для сварки желѣза имѣется ацетиленовая установка, главнымъ примѣненіемъ которой является наварка наконечниковъ на пароперегрѣвательныя трубы паровозовъ.

При цехѣ имѣется никкелировочная мастерская съ однимъ моторомъ и динамо въ 4 силы.

Отопленіе цеха паровое.

Число мастеровыхъ и рабочихъ цеха колеблется около 160 человѣкъ.

Пилозубный цехъ.

Пилозубный цехъ помѣщается въ зданіи (59) и занимаетъ площадь 120 кв. саж. Цехъ оборудованъ 2 воздушными молотами системы «Беше», 1 прессомъ и 8 насѣчными станками для годового производства при одной смѣнѣ 1.000 пуд. новыхъ слесарныхъ пилъ и пересѣчки 60.000 шт. старыхъ пилъ всѣхъ размѣровъ и типовъ. Для отжига, сушки и закалки пилъ имѣются 4 печи и 2 ванны.

Для испытанія изготовленныхъ пилъ имѣется спеціальный станокъ съ автоматическимъ приборомъ, зарисовывающимъ діаграммы.

Цехъ обслуживается 2 моторами общей мощностью 90 силъ.

СЕЛЬСКОХОЗЯЙСТВЕННЫЙ ОТДѢЛЪ.



До 1911 года производство сельскохозяйственныхъ машинъ и орудій было распредѣлено между различными цехами и мастерскими въ 7 отдѣльныхъ зданіяхъ Завода.

Въ настоящее время заканчивается постройкой новое спеціальное зданіе (65), въ которое постепенно переводится обработка частей, сборка и отдѣлка всѣхъ сельскохозяйственныхъ машинъ и орудій и сосредоточивается въ 2-хъ цехахъ: Плужномъ (плуги и бороны) и Жнеечномъ (жнейки и сѣялки).

Новое зданіе въ бо́льшей своей части, занятой мастерскими, одноэтажное; въ части, предназначенной для малярной и склада готовыхъ издѣлій,—трехэтажное. Общая площадь половъ всего зданія — 5.200 кв. саж., изъ нихъ заняты подъ: сборку плуговъ и боронъ 900 кв. саж., сборку жатокъ и сѣялокъ 900 кв. саж., подъ кладовыя для частей, поступающихъ изъ заготовочныхъ цеховъ,— 420 кв. саж., подъ калительную для отваловъ 280 кв. саж., подъ малярную и складъ готовыхъ издѣлій 2.700 кв. саж.

Совершенно новое и вполнѣ современное оборудованіе сельскохозяйственныхъ цеховъ разсчитано на годичное производство 100.000 плуговъ (свыше 30 различныхъ марокъ, въ томъ числѣ точныя копіи культурныхъ и двулемешныхъ плуговъ Сакка), 30.000 боронныхъ клѣтокъ, 10.000 сѣялокъ и 10.000 жатокъ; число мастеровыхъ и рабочихъ свыше 1.000 человѣкъ.

Число механическихъ станковъ, ножницъ, дыропробивныхъ и винтовыхъ прессовъ, прессовъ для вырѣзанія отваловъ, наждачныхъ полировальныхъ и шлифовальныхъ станковъ—140 шт. Станки приводятся въ движеніе 9 моторами общей мощностью 280 силъ.

Въ связи съ значительнымъ расширеніемъ дѣла производства сельскохозяйственныхъ машинъ находятся также упомянутыя выше постройки новыхъ зданій Чугунолитейнаго и Деревообдѣлочнаго цеховъ, въ оборудованіе которыхъ внесено все наиболѣе современное и раціональное для наилучшей постановки дѣла массоваго производства сельскохозяйственныхъ машинъ и орудій.

Сравнительно новая для Брянскаго Завода отрасль производства сельскохозяйственныхъ машинъ быстро прогрессируетъ качественно и количественно, такъ какъ Брянскій Заводъ поставленъ въ исключительно благопріятныя условія въ смыслѣ возможности непрерывнаго совершенствованія качествъ издѣлій своего Сельскохозяйственнаго отдѣла.

Теоретическая разработка новыхъ и измѣненія существующихъ типовъ машинъ и орудій производятся съ помощью извѣстныхъ научныхъ авторитетовъ.

Выборъ надлежащихъ матеріаловъ для всѣхъ частей сельскохозяйственныхъ машинъ и орудій, въ зависимости отъ характера работы, для которой предназначена каждая часть,—обезпеченъ изготовленіемъ сырыхъ матеріаловъ въ собственныхъ литейныхъ, прокатной и кузницѣ, которыя въ теченіе десятковъ лѣтъ изготовляютъ матеріалы самаго разнообразнаго качества, примѣняя самостоятельные, долгой практикой выработанные пріемы. Такъ, грядили, рамы, оси, лемехи, отвалы и полевыя доски изготовляются изъ отдѣльныхъ, спеціально для каждой части подобранныхъ сортовъ стали.

Для отваловъ, наиболѣе отвѣтственной части плуговъ, Заводъ широко примѣняетъ изготовляемую имъ особымъ способомъ спеціальную трехслойную сталь. Внутренній слой этой стали по мягкости приближается къ котельному желѣзу и не принимаетъ закала. Оба наружные слоя представляютъ собою сталь, которой возможно придать путемъ закалки высшую степень твердости, превосходящую вдвое обычно даваемую простымъ стальнымъ отваломъ твердость.

Такъ называемые панцырные отвалы, изготовляемые изъ трехслойной стали, благодаря своимъ твердымъ закаленнымъ наружнымъ слоямъ, мало подвергаются износу, со-

храняютъ свои поверхности всегда чистыми, гладкими, вслѣдствіе чего устраняется налипаніе земли на отвалы и тѣмъ уменьшается затрачиваемая сила для паханія, а также облегчается правильное проведеніе борозды.

Внутренній же мягкій слой панцырныхъ отваловъ придаетъ имъ прочность, благодаря которой отвалы хорошо противустоятъ дѣйствію толчковъ и ударовъ, могущихъ легко ломать изготовляемые изъ обыкновенной стали простые каленые отвалы.

Особенностью сельскохозяйственныхъ машинъ Брянскаго Завода является также и то обстоятельство, что всѣ отвѣтственныя части машинъ и орудій, какъ-то: плужныя стойки, подшипники, упряжныя скобы, сѣдла, кронштейны, рычаги, пятки, скобы передка и т. д., вмѣсто обычно употребляющагося чугуна, изготовляются изъ литой стали, что дѣлаетъ ихъ въ высокой степени прочными, а въ случаяхъ чрезвычайныхъ, влекущихъ поломки, допускается исправленіе ихъ сваркой, что невозможно въ чугунныхъ частяхъ.

Ковкій чугунъ находитъ также себѣ примѣненіе для такихъ частей, которыя при значительной прочности должны поддаваться особенно точной и чистой отливкѣ, какъ, напримѣръ, кулиссы, рычаги, пальцы жатвенныхъ машинъ и т. д.

Наконецъ, нѣкоторыя фасонныя части, какъ муфты, распорки, ручки и т. д., изготовляются изъ штампованной стали.

Всѣ употребляемые для сельскохозяйственныхъ орудій матеріалы подвергаются систематическимъ провѣрочнымъ испытаніямъ въ собственныхъ механической, химической и металлографической лабораторіяхъ.

Брянскій Заводъ самъ является крупнымъ земельнымъ собственникомъ и ведетъ сельское хозяйство. Поэтому земледѣльческія машины и орудія, изготовляемыя мастерской, подвергаются систематическимъ испытаніямъ на хуторѣ завода и выпускаются въ продажу лишь послѣ основательной провѣрки.

ГВОЗДИЛЬНЫЙ ОТДѢЛЪ.

Гвоздильный отдѣлъ занимаетъ зданіе (66) площадью 930 кв. саж. и зданіе (67) площадью 400 кв. саж.; освѣщеніе обоихъ зданій верхнимъ свѣтомъ черезъ фонари.

Въ первомъ зданіи (66) помѣщаются Волочильная и Гвоздильная мастерскія, во второмъ (67)—Полировальная мастерская и складъ гвоздей и проволоки.



Гвоздильная и проволочная мастерская.

Сырой матеріалъ, въ видѣ катанной проволоки, доставляется Гвоздильному отдѣлу Александровскимъ заводомъ. Для предварительной обработки проволоки имѣются одна

газогенераторная отжигательная печь и 7 кислотныхъ баковъ.

Въ Волочильной мастерской работаютъ 3 стана съ 18, 20 и 24 барабанами, одинъ многократный станъ и одинъ продольный волочильный.

Оборудованіе Гвоздильной мастерской состоитъ изъ 72 гвоздильныхъ станковъ, одного гаечнаго пресса, двухъ заклепочныхъ, двухъ станковъ для отточки гвоздильныхъ ножей, двухъ токарныхъ, одного строгальнаго и одного сверлильнаго.

Чистка и шлифовка гвоздей производится въ 20 барабанахъ, обслуживаемыхъ подвѣсной желѣзной дорогой съ двумя телѣжками, несущими поворотные ручные краны для загрузки гвоздей въ барабаны.

Ежедневную производительность отдѣла составляютъ: 3.000 пуд. свѣтлой отожженной и бронзированной проволоки, изъ которыхъ 1.000 пуд. идетъ на продажу, а остальныя 2.000 пуд. идутъ на изготовленіе круглыхъ, квадратныхъ, толевыхъ, формочныхъ и др. гвоздей разнаго калибра.

Число мастеровыхъ и рабочихъ Гвоздильнаго отдѣла колеблется около 350 человѣкъ.

Отдѣлъ обслуживается 12 моторами общей мощностью 510 силъ.

ЭЛЕКТРИЧЕСКІЙ ОТДѢЛЪ.

Центральная Электрическая станція имѣетъ обширный машинный залъ площадью около 221 кв. саж., въ которомъ помѣщаются главные двигатели завода, общей мощностью 7675 силъ: 2 паровыхъ турбогенератора Всеобщей Компаніи Электричества, мощностью по 1.000 киловаттъ (1.500 силъ) каждый при 3.000 оборотовъ въ минуту, вырабатывающіе трехфазный токъ напряженіемъ 400 вольтъ, и 1 турбогенераторъ того же завода, мощностью 2.275 киловаттъ (3.375 силъ), вырабатывающій токъ, напряженіемъ 6.000 вольтъ.

Заводъ питается токомъ въ 400 вольтъ изъ 7 пунктовъ, наиболѣе значительнымъ изъ которыхъ является сама Электрическая станція (2.000 киловаттъ). Остальные 6 пунктовъ (5 по 700 и 1 на 1.500 киловаттъ) получаютъ канализированный въ землѣ токъ 6.000 вольтъ, трансформируютъ его на 400 вольтъ и передаютъ къ 295 моторамъ по подземной же, главнымъ образомъ, канализаціи.

Освѣтительная сѣть завода питается по трехпроводной системѣ (2×120), въ значительной своей части тоже канализированной въ землѣ, отъ 2 вертикальныхъ паровыхъ машинъ по 400 силъ съ соединенными непосредственно динамо постояннаго тока. Кромѣ весьма значительнаго числа лампъ, заводъ и поселокъ освѣщаются 362 дуговыми фонарями.

Двѣ кочегарки, непосредственно примыкающія къ машинному залу, имѣютъ 30 котловъ системы Бабкокъ и Вилькоксъ, общей поверхностью нагрѣва 1.750 кв. метр., отапливаемыхъ углемъ и частью дровами. Паръ давленіемъ 10 атмосферъ перегрѣвается до 250° С.

Для обслуживанія Электрической станціи работаетъ спеціальная водокачка (71) съ 5 электрическими центробѣж-

ными насосами на 3.360.000 ведеръ воды въ сутки. Вода берется открытымъ каналомъ изъ рѣки Болвы и другимъ каналомъ теплая вода изъ станціи отводится ниже въ Болву.

Всего въ годъ станція вырабатываетъ свыше 6.000.000 киловаттъ-часовъ.



Электрическая станція.

При Электрическомъ отдѣлѣ имѣется собственная ремонтная мастерская.

Въ Электрическомъ отдѣлѣ всего занято болѣе 240 человѣкъ.

Въ Электрическомъ отдѣлѣ находится телефонная станція съ 230 нумерами телефоновъ, обслуживающая заводъ и поселокъ.

ЖЕЛѢЗНОДОРОЖНЫЙ ОТДѢЛЪ.

Въ Желѣзнодорожномъ отдѣлѣ сосредоточено управленіе и ремонтъ всего подвижного состава завода.

Заводъ обслуживается слѣдующимъ подвижнымъ составомъ: 2 паровоза съ тендерами, 5 танкъ-паровозовъ, 83 желѣзнодорожныхъ платформы, 11 крытыхъ желѣзнодорожныхъ товарныхъ вагоновъ, 6 желѣзнодорожныхъ нефтяныхъ цистернъ для развозки нефти по заводу, 16 паровыхъ кранов. желѣзнодорожнаго типа (журавлей).

Для ремонта и промывки паровозовъ имѣется депо (72) на 4 паровоза.

Въ Желѣзнодорожномъ отдѣлѣ всего занято болѣе 150 человѣкъ.

СТРОИТЕЛЬНЫЙ ОТДѢЛЪ.

Въ Строительномъ отдѣлѣ производятся всѣ работы по постройкѣ и ремонту зданій и путей внутри заводской ограды *).

Общее протяженіе заводскихъ путей внѣ зданій—41 верста нормальной колеи и болѣе 15 верстъ узкоколейныхъ путей.

Въ Строительномъ отдѣлѣ имѣется собственная столярная мастерская и сушилка для лѣсныхъ матеріаловъ и, кромѣ того, спеціальная мастерская для изготовленія ящиковъ для Гвоздильнаго отдѣла (75).

Въ вѣдѣніи Строительнаго отдѣла находится также разработка торфяныхъ болотъ, въ 3-хъ верстахъ отъ завода.

Четырьмя машинами разрабатывается въ лѣто до 3.000 куб. саж. торфа.

Число постоянныхъ мастеровыхъ и рабочихъ Строительнаго отдѣла колеблется около 280 человѣкъ, а въ лѣтніе мѣсяцы къ нимъ прибавляется до 800 человѣкъ вольнонаемныхъ рабочихъ и рабочихъ отъ подрядчиковъ.

Водоснабженіе завода.

Заводъ какъ для техническихъ, такъ и хозяйственныхъ надобностей (кромѣ электрической станціи) пользуется водою изъ пяти артезіанскихъ колодцевъ, расположенныхъ недалеко отъ зданія водокачки.

Вся вода собирается трубами въ особый подземный бассейнъ-отстойникъ, рядомъ съ водокачкой, и отсюда уже подается двумя центробѣжными электрическими насосами въ водонапорный бакъ емкостью 20.000 ведеръ на высоту 19 саж. Главная магистраль 10″.

*) Всѣ постройки, находящіяся внѣ заводской ограды, состоятъ въ вѣдѣніи особаго Квартирнаго отдѣла.

Внутри завода и въ поселкѣ имѣется до 200 пожарныхъ крановъ и, кромѣ того, 12 водоразборныхъ будокъ.

Средній расходъ воды—около 300.000 ведеръ въ сутки.

Санитарно-врачебная часть.

Въ санитарномъ отношеніи заводскій поселокъ, насчитывающій болѣе 25.000 жителей, находится въ весьма благопріятныхъ условіяхъ. Обиліемъ хорошей питьевой воды изъ артезіанскихъ колодцевъ объясняется полное отсутствіе брюшно-тифозныхъ заболѣваній. Благодаря произведеннымъ за послѣдніе годы работамъ по осушенію нѣкоторыхъ наиболѣе сырыхъ участковъ территоріи завода значительно сократились дававшія себя ранѣе чувствовать заболѣванія маляріей, которая теперь встрѣчается въ видѣ единичныхъ случаевъ и притомъ въ сравнительно легкой формѣ.

Отсутствіе скученности построекъ, значительная ширина улицъ (до 9 саж.) и промежутковъ между отдѣльными домами, сравнительное обиліе зелени въ поселкѣ и обширные лѣса въ окрестностяхъ завода,—всѣ эти обстоятельства задерживаютъ распространеніе инфекціонныхъ заболѣваній.

Главнѣйшимъ же факторомъ въ борьбѣ съ заразными болѣзнями является постоянный врачебный надзоръ за населеніемъ, благодаря чему открываются немедленно источники заболѣваній и дается возможность своевременно принимать соотвѣтствующія медицинскія мѣры.

Большую помощь больницѣ оказываетъ въ дѣлѣ борьбы съ инфекціонными болѣзнями имѣющійся при аптекѣ завода химико-бактеріологическій кабинетъ, оборудованный сообразно всѣмъ научнымъ требованіямъ.

Обширная дезинфекціонная камера при больницѣ даетъ возможность производить обеззараживаніе всѣхъ вещей, бывшихъ въ соприкосновеніи съ инфекціонными больными.

Больница въ Бѣжицѣ разсчитана на 80 штатныхъ коекъ (въ случаѣ надобности число кроватей можетъ быть доведено до 100). Больница устроена по павильонной системѣ, что даетъ возможность распредѣлять больныхъ по роду заболѣваній. Всего имѣется 5 обособленныхъ отдѣленій: два для хирургическихъ и незаразныхъ терапевтическихъ боль-

ныхъ мужчинъ, одно женское, одно изоляціонное и одно родильное (на 10 коекъ).

Кромѣ того, на окраинѣ заводскаго поселка имѣется спеціально выстроенный баракъ на 20 кроватей для остро-заразныхъ заболѣваній (въ послѣдніе годы—спеціально для сыпно-тифозныхъ, притомъ исключительно изъ прилежащихъ къ заводу мѣстностей, такъ какъ въ самомъ заводѣ заболѣванія сыпнымъ тифомъ совершенно прекратились въ послѣднее время).

Въ настоящее время приступлено къ постройкѣ каменной обширной больницы для хирургическихъ и незаразныхъ терапевтическихъ больныхъ на 60 коекъ съ спеціальнымъ физіо-терапевтическимъ отдѣленіемъ.

Амбулаторія помѣщается въ отдѣльномъ зданіи.

Кромѣ того, въ самомъ заводѣ для подачи первой помощи заболѣвшимъ рабочимъ имѣется отдѣльный пріемный покой въ зданіи (94).

Медицинскій персоналъ больницы: четыре врача, зубной врачъ, 4 фельдшера, 4 акушерки.

Помимо общаго амбулаторнаго пріема установлены отдѣльные спеціальные пріемы по глазнымъ, женскимъ, ушнымъ, горловымъ, носовымъ и зубнымъ болѣзнямъ.

Значительное количество амбулаторныхъ больныхъ пользуется лѣчебными приспособленіями стаціонарныхъ отдѣленій (ванны, электричество, лѣченіе свѣтомъ и пр.).

Система регистраціи больныхъ—карточная.

Въ амбулаторной практикѣ преобладаетъ таблетная форма медикаментовъ. Таблетки изготовляются въ больничной аптекѣ по самымъ разнообразнымъ формуламъ.

При заводской аптекѣ (отдѣльно отъ больничной) нормальной, съ правомъ продажи лѣкарствъ, находящейся въ завѣдываніи провизора, имѣется лабораторія, въ которой производятся химическія и бактеріологическія изслѣдованія, необходимыя для клиническихъ и санитарныхъ цѣлей.

Больница обслуживаетъ, главнымъ образомъ, рабочихъ, служащихъ и ихъ семейства.

Въ виду отсутствія вблизи завода больницъ общественнаго пользованія больница завода бываетъ вынуждена принимать всѣхъ больныхъ, представляющихъ опасность для окружаю-

щихъ—остро-заразныхъ, и требующихъ неотложной хирургической помощи, въ виду чего больные этихъ двухъ родовъ по численности своей являются преобладающими въ стаціонарномъ отдѣленіи больницы.

Рабочіе и ихъ семьи пользуются лѣченіемъ и лѣкарствами безплатно. Служащіе пользуются лѣченіемъ также безплатно, но лѣкарства получаютъ изъ нормальной аптеки завода со скидкой 50% съ обычной стоимости рецепта.

Посторонніе больные принимаются въ больницу за плату; больные по назначенію земскихъ врачей и съ примыкающихъ къ заводу желѣзныхъ дорогъ помѣщаются въ больницу по особому соглашенію съ Заводоуправленіемъ.

Дѣятельность больницы по пріему стаціонарныхъ и амбулаторныхъ больныхъ выражается въ слѣдующихъ цифрахъ:

	1905 г.	1906 г.	1907 г.	1908 г.	1909 г.	1910 г.
Стаціонарныхъ . .	1937	2352	2280	2107	2379	2366
Амбулаторныхъ (посѣщеній)	117741	98659	106751	114911	119797	140167

Помимо пользованія больныхъ въ амбулаторіи и стаціонарныхъ отдѣленіяхъ, врачебная помощь оказывается въ весьма широкихъ размѣрахъ на дому у больныхъ. Такъ, въ 1910 г. посѣщеній на домахъ (врачами и фельдшерами) было 13.609.

Общее количество операцій въ стаціонарномъ отдѣленіи было въ 1910 г. 632, въ амбулаторіи—936.

Количество родовъ, проведенныхъ при помощи медицинскаго персонала больницы, было въ 1909 г. 891 (въ родильномъ отдѣленіи—632, на домахъ—259), въ 1910 г.—1.017 (въ родильномъ отдѣленіи—720, на домахъ—297).

Общее количество рецептовъ по отпущеннымъ въ 1910 г. изъ больничной аптеки лѣкарствамъ въ амбулаторныя и стаціонарныя отдѣленія—206.874.

Количество бактеріологическихъ и химическихъ изслѣдо-

ваній въ лабораторіи при нормальной аптекѣ завода было въ 1910 г. 1.728.

Расходы по содержанію больницы за послѣдніе годы—до 50.000 рублей въ годъ.

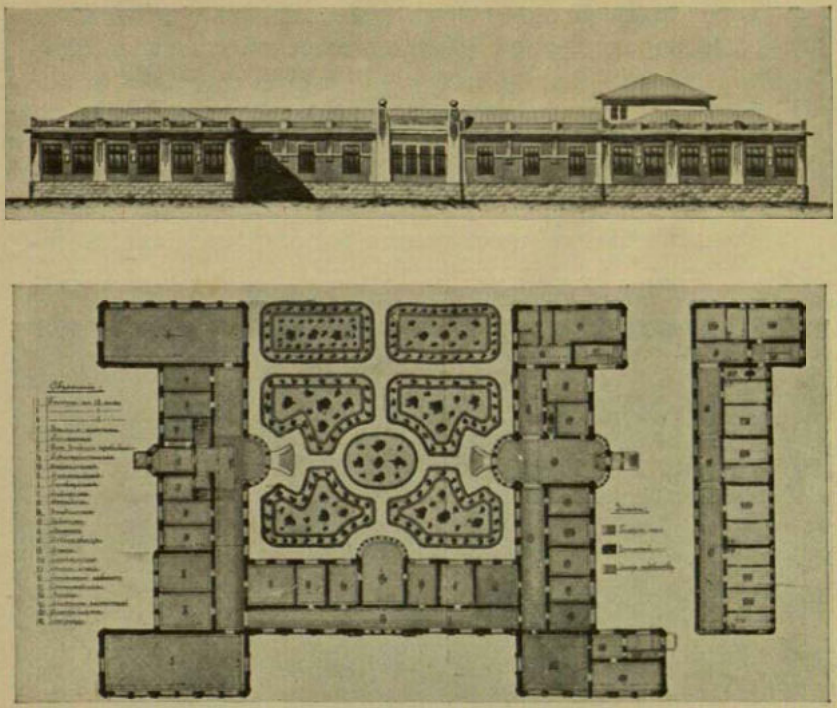

Фасадъ и планъ больницы.

Дѣло народнаго образованія.

Къ 1 января 1911 года на Брянскомъ заводѣ находилось 11 учебныхъ заведеній: 5 начальныхъ училищъ, церковно-приходское, 2-хклассное министерское, городское, школа ремесленныхъ учениковъ, низшая ремесленная школа и женская 8-миклассная гимназія. Постепенно развивая дѣло народнаго образованія, Брянскій заводъ съ 1898 года осуществилъ у себя всеобщее начальное образованіе, и съ этого

времени дѣтямъ, достигшимъ установленнаго 9-лѣтняго возраста для обученія, въ пріемѣ въ школы не отказывается.

Въ перечисленныхъ учебныхъ заведеніяхъ состояло 2.674 человѣка учащихся, изъ нихъ: въ начальныхъ школахъ и 2-хклассномъ училищѣ 2.001, въ церковно-приходскомъ 130, въ городскомъ 96, въ школѣ ремесленныхъ учениковъ и въ низшей ремесленной 185 и въ женской гимназіи 262.

Начальныя школы.

а) Школьныя помѣщенія.

Начальныя школы помѣщаются въ пяти зданіяхъ, которыя, въ виду удобства посѣщенія ихъ учащимися, располо-



Залъ училища въ память 25-лѣтія завода.

жены въ различныхъ районахъ заводскаго поселка. Три школы деревянныя построены одновременно въ 1898 году по одному плану и размѣру; четвертая школа, каменная, по-

строена въ 1900 году въ память 25-тилѣтняго существованія завода и пятая, деревянная, открыта въ 1910 году. Всѣ школьныя зданія по своимъ размѣрамъ и внутреннему расположенію комнатъ вполнѣ отвѣчаютъ своему назначенію.

Независимо отъ классныхъ помѣщеній въ каменномъ училищѣ имѣется въ два свѣта залъ, вмѣщающій до 1.500 человѣкъ и предназначенный для устройства въ немъ спектаклей, концертовъ, чтеній и другихъ развлеченій для народа и учениковъ.

b) Личный составъ преподавателей.

Къ 1-му января 1911 года учительскій персоналъ въ заводскихъ школахъ состоялъ изъ 43 лицъ: 18 учителей, 16 учительницъ, 8 законоучителей и 1 учитель рисованія и черченія.

c) Учащіеся.

Въ заводскихъ школахъ обучаются дѣти мастеровыхъ и служащихъ завода и вообще всѣ дѣти школьнаго возраста, проживающія въ заводскомъ поселкѣ. Дѣти обоего пола принимаются въ школы не моложе 9 лѣтъ и по степени своей грамотности распредѣляются въ школахъ на 4 группы: подготовительная, 1-я, 2-я и 3-я. Къ 1-му января 1911 года въ школахъ состояло учащихся: въ подготовительныхъ отдѣленіяхъ 587 челов., въ 1-хъ 701 челов., во 2-хъ 470 челов. и въ 3-хъ 159 челов., а всего 1917 человѣкъ.

d) Учебно-воспитательная сторона.

Для болѣе успѣшнаго и прочнаго усвоенія учениками курса начальнаго училища при школахъ завода учреждены подготовительныя отдѣленія, куда поступаютъ неграмотныя дѣти въ возрастѣ 9 лѣтъ. Проучившись въ этихъ отдѣленіяхъ годъ, ученики, уже достаточно подготовленными по чтенію, письму и ариѳметикѣ, поступаютъ въ 1-я отдѣленія и потому въ дальнѣйшемъ съ бо́льшимъ успѣхомъ и сознаніемъ проходятъ остальной курсъ школы. Такимъ образомъ въ школахъ завода курсъ обученія 4-хлѣтній.

Наглядное преподаваніе въ школахъ завода практикуется въ широкихъ и разнообразныхъ размѣрахъ, въ особенности при ознакомленіи учащихся съ отечественной исторіей, географіей, природовѣдѣніемъ и т. п. Для сей цѣли каждая школа располагаетъ довольно значительнымъ количествомъ наглядныхъ пособій. Помимо этого, въ одной изъ школъ, въ особой комнатѣ, для общаго пользованія всѣхъ перечисленныхъ заведеній находится музей наглядныхъ пособій, состоящій изъ большого количества картинъ и коллекцій, относящихся къ различнымъ отраслямъ знаній.

Статистическая таблица объ учащихся за 15 лѣтъ.

	1896 1897	1897 1898	1898 1899	1899 1900	1900 1901	1901 1902	1902 1903	1903 1904	1904 1905	1905 1906	1906 1907	1907 1908	1908 1909	1909 1910	1910 1911
Число отдѣленій въ школахъ.	11	11	16	22	23	23	15	14	17	28	36	37	35	42	39
Число учащихся.	557	586	1474	1290	1560	1595	1158	981	945	1500	1843	1721	1695	1739	2001
Число окончившихъ курсъ.	59	67	89	113	138	153	149	137	142	161	214	855	359	277	

Итого окончило 2413 челов.

2-хклассное училище.

Двухклассное училище открыто при заводѣ въ сентябрѣ мѣсяцѣ 1906 года для дѣтей обоего пола. Съ 1909—10 учебнаго года, въ виду наплыва учащихся, въ двухклассномъ училищѣ открыты параллельныя IV и V отдѣленія. Преобладающій элементъ учащихся составляютъ дѣвочки, и болѣе успѣшныя изъ нихъ по окончаніи курса 2-хкласснаго училища поступаютъ въ соотвѣтствующій классъ мѣстной гимназіи. За три первыхъ года окончило курсъ въ двухклассномъ училищѣ 68 человѣкъ и въ настоящее время (1910—1911 учеб. году) состоитъ учащихся 84 человѣка.

Городское училище.

Городское 4-хклассное училище по положенію 1872 года открыто при заводѣ въ сентябрѣ мѣсяцѣ 1909 года. Къ 1-му января 1911 года состояло въ первыхъ трехъ классахъ 96 челов. учащихся.

Церковно-приходская школа.

Педагогическій персоналъ состоитъ изъ двухъ учительницъ и законоучителя; учащихся 130 человѣкъ.

Содержаніе школъ со стороны завода.

Изъ указанныхъ 11 учебныхъ заведеній 5 начальныхъ и двухклассное училище содержатся исключительно на средства завода. Остальныя учебныя заведенія въ той или иной мѣрѣ субсидируются отъ завода и помѣщаются въ спеціально выстроенныхъ заводомъ зданіяхъ. Въ общей сложности со стороны завода на учебное дѣло расходуется ежегодно до 50 тысячъ рублей.

Женская гимназія Министерства Народнаго Просвѣщенія.

Женская гимназія преобразована изъ прогимназіи въ 1906 году. Къ 1-му января 1911 года въ ней состояло 262 ученицы. Окончило курсъ за 4 года 48 ученицъ.

Общество вспомоществованія нуждающимся ученицамъ женской гимназіи.

Общество открыло свои дѣйствія съ начала 1909 года (уставъ утвержденъ въ 1907 г.). Въ теченіе этого 1909 года

Общество насчитывало 115 дѣйствительныхъ членовъ (ежегодный взносъ 3 руб.), имѣло дохода 1906 р. 24 к., составившагося, главнымъ образомъ, изъ сбора съ двухъ музыкально-литературныхъ вечеровъ. Общество внесло за право ученія 23 ученицъ (стипендій и полустипендій) на сумму 866 руб. и имѣло къ 1-му января 1910 года остатокъ въ суммѣ 987 р. 49 коп.

Ремесленная школа при Брянскомъ заводѣ въ Бѣжицѣ.

Ремесленная школа помѣщается въ 2-хъэтажномъ каменномъ зданіи, построенномъ для этой цѣли въ 1894 году на землѣ, пожертвованной княземъ В. Н. Тенишевымъ, на средства, отпущенныя Обществомъ Брянскаго завода.

Школа содержится на проценты съ капитала 200.000 руб., пожертвованнаго княземъ В. Н. Тенишевымъ и Обществомъ Брянскаго завода и приносящаго въ годъ 7.980 руб. Кромѣ того, Брянскій заводъ безплатно отпускаетъ школѣ нужное количество дровъ, даетъ безплатныя квартиры для служащихъ школы, электрическую энергію для освѣщенія и медицинскую помощь учащимъ и учащимся.

Школа находится въ вѣдѣніи Министерства Народнаго Просвѣщенія и руководствуется уставомъ, утвержденнымъ 14 іюля 1894 года по типу школъ ремесленныхъ учениковъ.

Школѣ присвоено имя княгини М. К. Тенишевой.

Курсъ обученія въ школѣ трехлѣтній. Дѣти принимаются въ возрастѣ отъ 12 до 15 лѣтъ. Ремеслу дѣти обучаются столярно-модельному и слесарно-кузнечному, а также работаютъ на всѣхъ школьныхъ станкахъ, дежурятъ при паровой машинѣ и принимаютъ участіе въ чисткѣ парового школьнаго котла. Окончившіе полный курсъ по отбыванію воинской повинности пользуются льготою 2-го разряда. Почти всѣ ученики, по окончаніи курса школы, поступаютъ на Брянскій заводъ на весьма разнообразныя должности: чертежника, размѣтчика, слесаря, рабочаго на станкахъ, а также въ котельный, электрическій и строительный цеха.

Всего съ основанія школы окончило курсъ 395 человѣкъ.

Низшая ремесленная школа.

Эта школа открыта въ 1899 году, съ 3-хлѣтнимъ курсомъ, содержится на средства Брянскаго завода, отпускающаго ежегодно 5.000 руб. Она разсчитана на 150 человѣкъ и находится при школѣ ремесленныхъ учениковъ. Предметы проходятся въ школѣ слѣдующіе: Законъ Божій, русскій языкъ, ариѳметика, счетоводство, технологія металловъ и дерева, черченіе, рисованіе и ремесла: столярно-модельное и слесарно-кузнечное. Ученики такъ же, какъ и въ предыдущей школѣ, работаютъ на всѣхъ школьныхъ станкахъ.

Мужская гимназія.

Съ будущаго 1911—1912 учебнаго года при заводѣ имѣетъ быть открыта мужская гимназія въ составѣ на первый годъ 4-хъ первыхъ классовъ. Иниціатива открытія этой гимназіи принадлежитъ организованному при заводѣ «Обществу учрежденія и содержанія мужской гимназіи при Брянскомъ заводѣ». Уставъ Общества утвержденъ въ январѣ 1911 г. Въ осуществленіи иниціативы открытія гимназіи первенствующая роль принадлежитъ Правленію Общества Брянскаго завода, которое своимъ щедрымъ пожертвованіемъ на этотъ предметъ обезпечило устройство и содержаніе гимназіи.

Благотворительное Общество при Брянскомъ заводѣ.

Благотворительное Общество при Брянскомъ заводѣ учреждено въ 1894 году и въ настоящее время въ составѣ своемъ насчитываетъ 1550 человѣкъ членовъ, которые подраздѣляются на дѣйствительныхъ съ 5-рублевымъ годовымъ членскимъ взносомъ и благотворителей съ 2-рублевымъ взносомъ.

Благотворительное Общество имѣетъ своею цѣлью болѣе правильную и разумную помощь бѣдному населенію завода. Помощь эта оказывается въ разнообразныхъ видахъ: еже-

мѣсячныя и единовременныя пособія, похоронная касса, народная столовая и пріютъ для сиротъ.

Денежными пособіями отъ Общества преимущественно пользуются семьи умершихъ рабочихъ и сами бывшіе рабочіе, по тѣмъ или инымъ причинамъ оказавшіеся въ затруднительномъ матеріальномъ положеніи. Независимо отъ этого Благотворительное Общество за свой счетъ имѣетъ въ мѣстной женской гимназіи 4-хъ стипендіатокъ, которыя выбираются Совѣтомъ изъ дѣтей членовъ Общества.

За семнадцатилѣтнее существованіе Благотворительнымъ Обществомъ оказано пособій, размѣръ которыхъ виденъ въ слѣдующей таблицѣ:

Года	1894	1895	1896	1897	1898
Единовр.	1491.—	1495.—	1511.—	2744.—	2928.05
Ежемѣс.	—	4514.—	6966.—	10354.—	14053.—
	1491.—	6009.—	8477.—	13098.—	16981.05
Года	1899	1900	1901	1902	1903
Единовр.	1655.20	1179.35	1276.15	2034.55	1479.60
Ежемѣс.	16554.—	11468.—	10896.—	10539.—	4708.—
	18209.20	12644.35	12272.15	12673.55	6187.60

Года	1904	1905	1906	1907	1908	1909	1910
Единовр.	1067.81	892.39	1936.—	4136.54	3606.50	3405.—	2833.—
Ежемѣс.	4417.—	4928.—	5018.—	5736.—	5138.—	5962.—	7693.—
	5484.81	5820.39	6954.—	9872.54	8764.50	9367.—	10526.—

Народная столовая.

Народная столовая по характеру своей дѣятельности преслѣдуетъ исключительно благотворительныя цѣли: предоставить за возможно дешевую плату или же совершенно безплатно пропитаніе бѣдному люду. Такая дѣятельность столовой оказалась особенно необходимою и полезною въ 1907 и 1908 гг. (годы безработицы на заводѣ и неурожая въ окрестныхъ мѣстностяхъ). Въ 1907 году было выдано изъ столовой 89.118 безплатныхъ обѣдовъ на сумму свыше 5.000 рублей. Въ этотъ трудный періодъ времени Благотворительное Общество получало поддержку отъ Орловской Общеземской организаціи и Г. Орловскаго Губернатора.

Похоронная касса.

Похоронная касса при Благотворительномъ Обществѣ учреждена въ 1905 году, на основаніяхъ, изложенныхъ въ особой инструкціи, по которой за каждый смертный случай участники кассы вносятъ въ пользу семьи умершаго по 20 коп. и являются какъ бы взаимными страхователями другъ друга на случай смерти.

Число смертныхъ случаевъ и сумма выдаваемыхъ премій.

	Смертн. случ.	Выдано премій.	Получено съ участн.
1906 г.	27	6699 р. 77 к.	6935 р. 27 к.
1907 г.	25	6127 „ 12 „	7227 „ 98 „
1908 г.	29	6608 „ 67 „	7639 „ 27 „
1909 г.	37	7153 „ 80 „	8172 „ 60 „
1910 г.	27	5783 „ 37 „	9108 „ 60 „
Итого	145	32372 р. 73 к.	39083 р. 72 к.
Состоитъ невыданнымъ		1210 „ 75 „	
	Итого	33583 р. 48 к.	38083 р. 72 к.
Запасный капиталъ		5500 „ 24 „	
	Итого	39083 р. 72 к.	39083 р. 72 к.

Пріютъ для сиротъ.

Открытіе пріюта при Благотворительномъ Обществѣ состоялось въ 1905 году. Въ пріютъ принимаются сироты—дѣти бывшихъ членовъ Благотворительнаго Общества. Въ пріютѣ состоитъ 36 человѣкъ дѣтей обоего пола въ возрастѣ отъ 3-хъ до 14 лѣтъ. Дѣти школьнаго возраста обучаются грамотѣ особо приглашенной учительницей. Во внутренней жизни пріюта и въ распредѣленіи занятій между питомцами установленъ такой порядокъ: всѣ дѣти подраздѣлены на три группы, сообразно ихъ возрасту. Соотвѣтственно этому подраздѣленію установлены различныя занятія, имѣющія цѣлью подготовить дѣтей къ веденію домашняго хозяйства и какому-либо ремеслу. Занимаются дѣти разнаго рода плетеніемъ изъ соломы, приготовленіемъ искусственныхъ цвѣтовъ, изгото-

вленіемъ бумажныхъ пакетовъ для мѣстной аптеки и больницы, изготовленіемъ обуви, вязаніемъ чулковъ на машинѣ и разнаго рода шитьемъ. Въ лѣтнее время дѣти работаютъ въ саду и огородѣ. Содержаніе пріюта среднимъ числомъ обходится около 200 рублей въ мѣсяцъ.

Средства Общества.

Средства Общества составляются: изъ членскихъ взносовъ, пожертвованій Правленія Акціонернаго Общества Брянскихъ заводовъ и служащихъ его, сборовъ съ извозчиковъ, промышленныхъ и торговыхъ частныхъ предпріятій и разнаго рода пожертвованій отъ частныхъ лицъ и учрежденій. За послѣдній 1910 годъ Общество имѣло доходу 29.525 руб. 38 коп., изъ каковыхъ израсходовано на разные виды пособій 27.479 руб. 78 коп. Капиталъ Общества съ остатками отъ предыдущихъ лѣтъ на 1-е января 1911 года выразился въ суммѣ 47.344 руб. 80 коп.

Правленіе Общества Брянскаго завода шло навстрѣчу всѣмъ начинаніямъ Благотворительнаго Общества и оказываетъ щедрую матеріальную поддержку дѣлу благотворенія на заводѣ.

Ссудо-сберегательная Касса Рабочихъ и Служащихъ Брянскаго завода.

Для нуждъ рабочихъ на заводѣ учреждена Ссудо-сберегательная Касса, въ которой имѣютъ право участвовать и служащіе.

Уставъ Кассы утвержденъ 19 декабря 1905 года.

Касса открыла свои дѣйствія съ 1 мая 1906 года.

Въ настоящее время (на 1-е января 1911 г.) въ Кассѣ состоитъ 4.535 участниковъ, имѣющихъ сбереженій 117.965 рублей 44 коп., образовавшихся изъ 3% ежемѣсячныхъ удержаній изъ заработка и добровольныхъ взносовъ.

Средства Кассы помѣщаются:

въ государственныхъ процентныхъ бумагахъ . .	66.351 р. 66 к.
въ конторѣ завода на текущемъ счету	30.456 „ 78 „
въ ссудахъ участникамъ	21.157 „ — „
	117.965 р. 44 к.

Касса выдаетъ ссуды въ размѣрѣ имѣющихся сбереженій изъ 6% годовыхъ.

За 1910 годъ было выдано ссудъ на сумму 89.286 р. 25 коп.

Всѣ денежныя операціи Кассы рабочихъ производятся черезъ заводскую кассу по текущему счету. Счетоводство Кассы сосредоточено въ Расчетномъ Столѣ Главной Конторы. На расходы по веденію счетоводства и дѣлопроизводства Касса получаетъ субсидію отъ Правленія О-ва въ размѣрѣ 1.000 рублей въ годъ.

Дѣлами Кассы завѣдуетъ Правленіе въ числѣ 8 членовъ, избранныхъ изъ среды уполномоченныхъ отъ участниковъ.

Уполномоченные избираются участниками Кассы по разсчету одинъ уполномоченный на 25 участниковъ закрытой подачей записокъ по отдѣльнымъ цехамъ завода. Срокъ избранія на 2 года.

Ссудо-Сберегательная Касса служащихъ на Брянскомъ заводѣ.

Уставъ Кассы утвержденъ 6 ноября 1898 года.

Касса открыла свои дѣйствія съ 1 января 1902 года.

Участниками Кассы состоятъ штатные служащіе завода, Лѣсного Хозяйства и Продовольственнаго магазина.

При основаніи Кассы Правленіемъ Общества было ассигновано въ Неприкосновенный капиталъ Кассы 30.000 руб. По открытіи Кассы Правленіемъ Общества отчислялось и отчисляется въ пользу каждаго участника сумма, равная 5%-му вычету изъ жалованья самого участника Кассы, причемъ предѣльная сумма, отчисляемая Правленіемъ въ пользу одного участника, равна 150 р. въ годъ.

Проценты съ Неприкосновеннаго капитала и съ отчисленій Правленія поступаютъ въ особый Вспомогательный

фондъ, предназначенный для всякаго рода пособій участникамъ Кассы.

На 1-е января 1911 года состояло 445 участниковъ Кассы,

у коихъ имѣлось ихъ личныхъ сбереженій . . .	195.508 р.	69 к.
и отчисленій Правленія	96.345 „	97 „

Кромѣ того, въ Кассѣ имѣлось:

Неприкосновеннаго капитала	30.000 р.	— к.
Вспомогательнаго фонда	20.102 „	41 „
Фонда погашенія убытковъ	6.870 „	44 „
Суммъ выбывшихъ участниковъ	2.557 „	14 „
Итого	351.384 р.	65 к.

Вышеуказанныя суммы помѣщались:

Въ процентныхъ бумагахъ	311.931 р.	18 к.
„ ссудахъ участникамъ	26.335 „	— „
На текущемъ счету въ Конторѣ завода	12.516 „	80 „
Наличными у Казначея	601 „	67 „
Итого	351.384 р.	65 к.

По мѣрѣ накопленія средствъ Кассы и увеличенія суммъ Вспомогательнаго фонда, явилась возможность допускать разныя льготы для участниковъ и выдавать разнаго рода пособія болѣе несостоятельнымъ участникамъ Кассы, какъ-то: усиленныя пособія при потерѣ трудоспособности, пособія на лѣченіе, пособія при оставленіи службы, пособія на похороны, пособія на уплату за право ученія дѣтей въ разныхъ учебныхъ заведеніяхъ.

За выдаваемыя участникамъ ссуды Касса взимаетъ 6% годовыхъ.

На сбереженія участниковъ Касса начисляетъ до $4^3/_4$% годовыхъ.

Бѣжицкое заводское общественное собраніе.

Бѣжицкое заводское общественное собраніе основано Княгиней М. К. Тенишевой въ 1894 году. Въ настоящее время Собраніе насчитываетъ болѣе 100 дѣйствительныхъ членовъ, преимущественно служащихъ Брянскаго завода.

Заводомъ предоставлены въ пользованіе Собранія каменный домъ съ деревянной пристройкой общей площадью

297 кв. саж. и террасой въ 24 кв. саж., вмѣстѣ съ прилегающимъ къ зданію паркомъ площадью болѣе 2 десятинъ.

Въ зданіи Собранія имѣются: залъ, въ которомъ устраиваются концерты, лекціи и танцевальные вечера, читальня съ библіотекой, насчитывающей около 4.000 членовъ, при чемъ на выписку книгъ, журналовъ и газетъ ежегодно затрачивается около 1.000 руб.; 2 билліарда, биксъ и пр.



Бѣжицкое заводское общественное собраніе.

Въ паркѣ устроены 2 цементныя, огражденныя площадки для тенниса, эстрада для музыки, гигантскіе шаги, гимнастическія приспособленія и различныя игры для дѣтей. Въ отдѣльномъ зданіи въ паркѣ находится кегельбанъ.

При Собраніи функціонируютъ литературно-музыкально-вокальный, шахматный и фотографическій кружки.

Годовой бюджетъ колеблется около 7.500 рублей.

Брянскій заводъ, кромѣ принадлежащихъ ему зданія и парка, предоставляетъ въ распоряженіе Собранія ежегодно опредѣленную денежную субсидію въ размѣрѣ 1.500 руб.

Брянское заводское пожарное общество.

Въ цѣляхъ борьбы съ огнемъ въ 1898 году было организовано изъ рабочихъ и служащихъ завода Вольно-пожарное Общество. Пожарное Общество быстро развивалось и въ данное время представляетъ собою внушительную организацію; число участниковъ дружины достигло 250 человѣкъ, подраздѣляемыхъ на 4 отряда, въ томъ числѣ нестроевой отрядъ охранниковъ, оркестръ и хоръ. Дружина управляется лицами, избираемыми изъ своего состава; во главѣ пожарнаго общества стоитъ правленіе, избираемое изъ числа участниковъ общества.

Пожарное Общество состоитъ членомъ Императорскаго Россійскаго Пожарнаго Общества и имѣетъ собственныя знамя и форму. Всѣ члены Общества застрахованы въ Обществѣ Голубого Креста.

Пожарное Общество пользуется принадлежащимъ заводу сильнымъ обозомъ и инструментомъ, находящимся въ вѣдѣніи отдѣльной постоянной заводской пожарной дружины въ 20 человѣкъ.

Для усиленія средствъ Пожарнаго Общества заводъ предоставляетъ О-ву иниціативу устройства народныхъ развлеченій, какъ лѣтомъ, такъ и зимой въ обширномъ заводскомъ народномъ паркѣ, гдѣ построенъ лѣтній театръ, открытая сцена, площадка для танцевъ, карусели, кинематографъ и пр. Для дружинниковъ и ихъ семействъ Пожарное Общество имѣетъ собственные клубъ-читальню, похоронную кассу и кассу взаимопомощи. По своей организаціи и богатству средствъ огнетушенія Брянское Заводское Пожарное Общество служитъ образцомъ для подобныхъ ему учрежденій окрестныхъ городовъ и селъ.

СОДЕРЖАНІЕ.

	Стр.
Планъ Бѣжицы и Брянскаго завода	3
Планъ завода	
Историческій очеркъ завода	5
Главная контора	22
Механическій отдѣлъ;	24
Механическій цехъ	—
Паровозосборный „	28
Котельный „	32
Тендерно-мостовой „	35
Машиносборный „	37
Стрѣлочный „	—
Вагонный „	40
Деревообдѣлочный „	43
Снарядный отдѣлъ	44
Металлургическій „	47
Модельный цехъ	—
Чугунолитейный „	—
Мѣднолитейный „	49
Мартеновскій „	—
Кирпичный „	52
Кузнечный „	54
Болтовой „	55
Молотовой „	—
Бандажнопрокатный „	56
Сталепрокатный „	57
Мѣдницкій „	58
Пилозубный „	—
Сельскохозяйственный отдѣлъ	59
Гвоздильный „	62
Электрическій „	64
Желѣзнодорожный „	66
Строительный „	67
Водоснабженіе завода	—
Санитарно-врачебная часть	68
Дѣло народнаго образованія:	71
Начальныя школы	72
Городское училище	75
Женская гимназія М. Н. П.	—
Ремесленная школа	76
Мужская гимназія М. Н. П.	77
Благотворительное О-во	—
Ссудо-сберегательная Касса рабочихъ и служащихъ	80
„ „ служащихъ	81
Бѣжицкое заводское общественное собраніе	82
Брянское заводское пожарное о-во	84

Копии фотоматериалов с сайта https://www.kray32.ru/stat20_60.html

ПОСЕЩЕНИЕ ГОСУДАРЕМ ИМПЕРАТОРОМ НИКОЛАЕМ II БРЯНСКОГО ЗАВОДА В 1915 ГОДУ

В 1915 году император Николай II с визитом приезжает в небольшое местечко Бежицу, что недалеко от Брянска. Здесь успешно развивается промышленный гигант — рельсопрокатный завод, один из крупнейших в Российской империи.



Вид на Бежицу

Бежица — промышленное местечко Брянского уезда, но на село, как еще недавно обозначали ее на картах, она совсем не похожа. Не встретить здесь ни одного строения, крытого соломой. Не только дома — а тут их целые сотни! — но и все без исключения надворные службы покрыты или тесом, или железом. Дома расположены планомерными улицами. Центр — завод.



Улица Ульянова напротив первых проходных Брянского рельсопрокатного завода

Как лучики, разбегаются улочки. Главные дороги вымощены так, что впору позавидовать уездному городу! Электрическое освещение проведено в контору завода, в мастерские, больницу, аптеку, квартиры многих служащих завода, в гостиницу. Непромышленная территория включает 42 жилых барака, 15 домов для мастеров, 80 коттеджей для служащих, 2 церкви, больницу на 80 коек, аптеку, женскую гимназию, училище, парк с летним театром, синематограф. Здесь тогда проживало 40 тысяч человек, на 10 тысяч больше, чем в Брянске. Вот такой увидит Бежицу самодержец всероссийский.



Брянский рельсопрокатный завод

Приезд государя пришелся на 20 апреля 1915 года. Православные отмечали вторую неделю Пасхи. Император сам изволил выразить пожелание включить в маршрут Бежицу: собирался посетить Брянский завод, где выполняли государственный военный заказ.



Общий вид Брянского рельсопрокатного завода в 1895 году. Через 10–15 лет облик завода и самой Бежицы изменится до неузнаваемости

Ожидая прибытия государя, Бежица оделась в гирлянды и национальные флаги. На улицах большое оживление — толпы патриотически настроенных обывателей. К визиту царя участок Бежицкой улицы — сейчас она носит имя Ульянова — от станции до заводских проходных устлали тротуаром, а по обе стороны дороги посадили каштаны. Газета "Телеграммы Петроградского телеграфного агентства" от 21 апреля 1915 года сообщала:

"Всюду надписи "Боже, Царя храни". Завод и поселок заранее приняли праздничный вид и приготовились торжественно встретить обожаемого Монарха…"

Из воспоминаний современников:

"В тот день стояла жара, при этом дул сильный суховей, поднимавший столбы пыли, и дамы вынуждены были придерживать поля шляпок и юбки, чтобы шаловливый ветер не потревожил их нравственности".

Встречают царя на платформе "Болва", которую сейчас называют "Красный Профинтерн" ("красный интернационал профсоюзов", организация образовалась в 1921 году и просуществовала 16 лет).

Из воспоминаний министра двора Александра Александровича Мосолова:

"Для путешествий царь располагал двумя поездами. По внешнему виду их нельзя было отличить один от другого: 8 вагонов с монограммами и гербами. Его Величество ехали в одном из поездов, второй служил для камуфляжа. Он шел пустой спереди или сзади "настоящего" поезда, даже начальник движения не знал, в каком именно из двух поездов находится царь".

Вокруг платформы, куда прибыл поезд, плотным кольцом расположилось, казалось, все население поселка. Вдоль пути следования государя от платформы — воспитанники средних и низших учебных заведений, а это более трех с половиной тысяч человек.

Из воспоминаний Николая II:

"20 апреля. Понедельник. В 9 часов прибыл в Бежицу на Брянский завод. После встречи пошел в церковь и оттуда на моторе по мастерским. Видел много интересного и для себя поучительного. Было очень жарко и дул отчаянный ветер, подымавший тучи пыли".

Государь прибыл со стороны Радицы. Здесь не было платформы как таковой, сам вокзал "Болва" находился немного дальше, где сейчас бежицкий торговый дом Тимошковых. Одноразовую платформу для приема государя построили напротив седьмых проходных рельсопрокатного завода. Деревянная, она была богато украшена флагами и гирляндами.

На платформе государя встречают высокопоставленные лица. Орловский губернатор Сергей Сергеевич Андреевский, начальник Брянского арсенала Семен Николаевич Ванков, городской голова В.И. Сафонов, председатели губернского и уездного дворянства князья Куракин и Тенишев, представители уездного земства, волостные старшины, хуторяне — они вручают царю хлеб-соль. Здесь же на платформе император милостиво принимает пожертвования в пользу раненых — 7 тысяч рублей.



Прибытие Императорского поезда. Рапорты военных и гражданских чинов



Его Величество милостиво принимает хлеб-соль от депутации хуторян

С платформы под крики "Ура!" император Николай II пешим шагом проследовал в заводскую церковь. На всем пути его оркестры пожарного общества и мужской заводской гимназии исполняли "Боже, Царя храни". На месте, где стоял Спасо-Преображенский храм, сейчас гаражи. А тогда двухэтажная церковь дивной красоты считалась гордостью поселка. Местность в то время была несколько ниже. Храм стоял на холме, и во время разлива Болвы вода плескалась у самого его подножия. В декабре 1929 года храм закроют, в нем разместят цирк, а в 1930-е годы и вовсе разберут. Согласно православному вероучению при каждом храме стоит свой Ангел-Хранитель. И даже если храм разрушают, Ангел остается на том же самом месте до Страшного суда. Если верить преданию, здесь, среди гаражей, до сих пор стоит Ангел Господень…



Император Николай II следует от платформы к храму



Его Величество поднимается по ступеням бежицкого Преображенского храма

В 1915 году храм — центр не только религиозной, но и культурной жизни Бежицы. Здесь на Преображенской площади часто проходят парады, народные гулянья. Напротив храма — седьмые проходные завода, а по дороге — здание богадельни, которое архитектор Николай Андреевич Лебедев построил по заказу властей. Здесь самое людное место, заводчане торопятся на работу или с работы. Больные и престарелые обитатели богадельни не чувствуют себя выброшенными из жизни: они словно в центре внимания.



Спасо-Преображенский храм (не сохранился)

В некоторые моменты жителям поселка трудно узнать государя. Окруженный генералами в мундирах с аксельбантами царь выглядит довольно скромно:

"На нем были гимнастерка, галифе, сапоги, фуражка, полковничьи погоны. И бежичане из рабочей среды, по темноте своей, думали, что с Андреевской лентой через плечо — это что ни есть Государь. Покуда вразумительно не объяснили — государь — вот он, а это — с Андреевской лентой — министр двора барон Фредерикс".

При входе на территорию завода Николая II приветствуют рабочие: преподносят царю хлеб-соль на деревянном художественной работы резном блюде. Честь передать хлеб-соль досталась мастеровому плужного цеха Стефану Латышеву. Он обращается к императору со словами:

"Великий Государь! Рабочие Брянского завода счастливы тем, что Ты, Державный Хозяин земли русской, не забываешь нас, — пришел посмотреть наш труд в эту годину. Когда наши дети и братья грудью стоят на поле брани за Тебя и дорогую Родину, а мы здесь, не покладая рук своих, с радостью отдаем свой труд и свое достояние на славу Тебе и счастье России. Милостиво прими, Державный Государь, нашу хлеб-соль". Николай II жалует Стефану Яковлевичу серебряные часы, тепло благодарит "за усердную работу" и следует на завод.



Хлеб-соль от рабочих Брянского завода



Подносное дарственное блюдо, на котором рабочие Брянского завода подали Государю Императору хлеб-соль

Сплошными стенами стоят тысячи рабочих и горячо встречают государя. Николай II часто останавливается, беседует с мастерами, подходит к станкам, рабочим и постоянно повторяет им: "Великое спасибо вам за работу. Я очень рад быть у вас на заводе". Согласно отчету правления государь особо отмечает ведение дела исключительно русскими людьми и русскими средствами. Императора радует и то обстоятельство, что почти все крупные станки — производства самого Брянского завода.



Государь беседует с рабочими

Все население, все рабочие свободно окружают государя, но шеф его охраны Спиридович в своих мемуарах пишет:

"Я, лично переживший не одну тревожную минуту за десять с лишком лет охраны Государя, был тогда инстинктивно спокоен, хотя Государь был в гуще нескольких тысяч неизвестных нам рабочих. О какой-либо опасности для Государя не было и речи".

Когда царь со свитой переезжает из одной мастерской в другую на открытой платформе, толпы бегут за ним, всюду раздается "Ура!", шапки летят вверх. Государь щедро раздает подарки, их в рабочих семьях хранят потом не одно десятилетие.

Выдержка из статьи "Алый бант" корреспондента газеты "Машиностроитель" Григория Степина:

"Увидев девчушку, прижимавшуюся к сапогу отца, Император шагнул к ней. Адъютант предостерег — у девочки в волосах алый бант — символ революции.

"Это алая заря, — ответил император, — будущее России". Шагнул к девочке, пробормотал: "Какой ангелок", — погладил по голове и дал 5 рублей золотом".

Девочку звали Мария Носова. Ей тогда было четыре года. Эти пять рулей золотом семья Носовых хранила даже в войну, в голод, когда меняли одежду и обувь на картошку...

На заводе государь прошел по мастерским, осмотрел общезаводскую выставку, специально устроенную к высочайшему приезду. Выставка была организована в новом крановом цехе, возведенном в 1914 году для изготовления орудий большого калибра. И везде царь расспрашивал рабочих об их жизни.



Высочайший осмотр снарядного цеха



На общезаводской выставке. Большой пролет цеха металлических конструкций и кранового оборудования



Государь заинтересованно беседует с председателем правления Брянских заводов Н.Н. Кокшаровым

В одном из цехов ему подали изложенные письменно "прошения по бытовым вопросам". Его Величество внимательно читал, отрывая уголки листов и складывая их в карман гимнастерки — такова у государя привычка, чтобы не забыть о прошениях. Сами же листы он передавал адъютанту.

Дочь одного из рабочих пересказывала воспоминания отца Ивана Борисова:

"Мой отец оказался свидетелем, как в чугунолитейном цехе в честь Государя Императора была отлита мемориальная доска. Государь в сопровождении свиты вошел в цех. В нескольких шагах расположились рабочие. Особой охраны не было. На глазах Государя в опоку заформовали деревянную основу мемориальной доски. Два рабочих поднесли ручной ковш с чугуном, залили. И пока Государь беседовал с рабочими, чугун застыл. На доске выбито "Брянский рельсопрокатный железоделательный и механический завод осчастливлен посещением Его Императорского Величества Государя Императора Николая II 20 апреля 1915 года от Рождества Христова". Она потом висела на входе у проходных. Во время революции эту доску сбили".

Из воспоминаний государя:

"С трех часов продолжал осмотр мастерских и прекрасно устроенной выставки. Заехал в 2 дома рабочих, больницу, хлебопекарню и лазарет на 500 раненых. Пошел дождь, и сразу сделалось холодно".



Его Величество в сопровождении министра Императорского Двора генерал-адъютанта графа Фредерикса и лиц свиты направляется в рабочий поселок Бежицу

Мы можем восстановить путь императора. От проходных государь отправился в больницу, которая находилась напротив первых проходных. Потом царь отправился в лазарет, он располагался в здании женской гимназии, сейчас это так называемый старый корпус Брянского государственного технического университета с входом со стороны улицы Институтской, тогда — Карачевской. По стилю можно примерно определить архитектора — это Лебедев, архитектор Арсенала.



Лазарет (здание женской гимназии, ныне — Брянский государственный технический университет

С началом Первой мировой войны в Бежицу стали приходить санитарные эшелоны с ранеными солдатами и офицерами. Весть о прибытии таких поездов быстро облетала поселок, и жители добровольно перемещали раненых со станции в госпиталь. Тяжелораненых часто доставляли на носилках, беглым шагом можно было добраться от станции до госпиталя за 10–12 минут, прочих везли на подводах. Женщины шили для раненых постельное белье, халаты и приносили корзинами пирожки и прочую снедь.



Мужская гимназия

Государь много времени провел в госпитале. Лично вручил раненым нижним чинам Георгиевские кресты 4-й степени и 108 медалей с надписью «За храбрость». Возвращаясь из госпиталя, государь в открытом лимузине ехал стоя, приветствуя бежичан, по Мценской (сейчас это улица 22-го съезда КПСС). Во второй машине — барон Фредерикс, лица свиты и штатские. Замыкал кортеж конвой. Кто-то из заводской администрации обратил внимание государя на домики на две семьи — их называли колонки. Здесь жил средний руководящий состав завода. Император неожиданно поинтересовался и даже возжелал (!) войти.

Машины останавливаются на месте, где сейчас стоит стоматологическая поликлиника. Сопровождавшие государя лица стучат в угловой домик. Молчание. Никого нет дома. В следующем дверь открывает жена мастера электрического цеха Петра Соловьева Пелагея. Увидев на пороге государя, женщина падает на колени. Тронутый такой непосредственностью, Николай дарит ей дамские серебряные часики и осматривает квартиру.

Из воспоминаний государя:

"В 6.20 уехал обратно в Орел, очень довольный всем виденным. В Брянске обошел 3 роты маршевого батальона. После обеда читал усиленно".

Поздно вечером уже из Орла Николай II отправляет такую телеграмму супруге Александре Федоровне:

"Теплое спасибо за милое письмо. Провел весьма интересный и заполненный день на Брянском заводе. Утром страшная жара. Теперь после грозы и дождя только 6 градусов. Завтра утром увижу Эллу. Горячо целую, Ники".

Бежицкий телеграф тоже задействован в царственной переписке. Именно сюда утром пришла телеграмма от императрицы, задавшая теплый тон всему визиту, следующего содержания:

"Его Величеству. Бежица. Страшно счастлива и благодарю за дорогое письмо. Все очень интересно. Ночью шел сильный снег, все еще покрыто белой пеленой, но солнце сильно греет… Тысяча благодарностей за милые цветы. Они заставляют вспоминать родные места. Все обнимают и целуют. Аликс".

***



Книга "В память посещения Брянского завода Его Императорским Величеством Государем Императором Николаем Александровичем. 20 апреля 1915 года".

Издана Брянский заводом в 1915 году. Представляет собой шестнадцатистраничное неиллюстрированное издание небольшого формата, в котором собраны официальные сообщения Брянского завода, подготовленные для информационных агентств.



Правление Брянского завода, инженеры и служащие на общезаводской выставке, устроенной по случаю Высочайшего Визита

Бежица, 19 апреля. В ожидании прибытия Государя Императора завод Брянского общества в Бежице, заводской поселок и близлежащие села и деревни приняли праздничный вид. В районе завода, который снабжен собственными железнодорожными путями, воздвигнуто несколько временных платформ, одна из них с павильоном для принятия Императорского поезда.



Тысячи бежицких гимназистов и гимназисток выстроились в колонны для встречи государя

Для следования Государя Императора по заводской территории, раскинувшейся на большом пространстве, сооружен особый специальный поезд, состоящий из двух открытых вагонов, обнесенных художественно выполненными решетками с инициалами Их Величеств.

Заводские здания, общественные учреждения, платформы и частные дома как в Бежице, так и в близлежащих поселениях богато декорированы зеленью, гирляндами и национальными флагами. Всюду надписи: "Боже, Царя храни!"

На улицах большое оживление. Всюду толпы патриотично настроенных рабочих, обывателей Бежицы и лиц, прибывших из окрестностей.

В Бежицу прибыли административные лица Орловской губернии во главе с губернатором шталмейстером Андреевским и правление Брянского общества во главе с председателем правления горным инженером Кокшаровым.

Бежица, 20 апреля. Государь Император посетил 20 апреля Брянский завод в Бежице. Завод и рабочий поселок его с 40-тысячным населением заранее приняли праздничный вид и приготовились торжественно встретить обожаемого Монарха. Ясный весенний день и распускающаяся зелень способствовали праздничной обстановке встречи Государя Императора.

Его Величество изволил прибыть ровно в 9 часов утра в сопровождении министра Императорского Двора генерал-адъютанта графа Фредерикса и лиц свиты. Императорский поезд плавно остановился у воздвигнутой заводом платформы.



Предводитель Брянского уездного дворянства князь В.В. Тенишев подносит Государю икону Его небесного покровителя – святителя Николая Чудотворца

Задолго до прибытия Императорского поезда на платформе собрались для встречи Государя Императора товарищ министра внутренних дел свиты Его Величества генерал-майор Джунковский, орловский губернатор шталмейстер Андреевский, орловский губернский и брянский уездный предводители дворянства, председатель брянской уездной земской управы, городской голова и гласные города Брянска, правление Брянского завода в лице председателя правления горного инженера Н.Н. Кокшарова, директоров правления Л.Д. Рошеран и М.П. Палибина и инженера правления Н.П. Доброумова, директор Брянского завода инженер-механик Б.И. Буховцев, помощник директора завода А.З. Рожков, старшие инженеры и служащие завода.

Здесь же находились земские начальники и волостные старшины Брянского уезда, члены землеустроительной комиссии и депутация от хуторян. На прилегающей к платформе поляне от полотна до церкви заводского поселка живописно расположилось плотной толпой население заводского поселка с выстроенными вдоль пути следования Государя Императора учениками и ученицами средних и низших заводских учебных заведений в числе более 3 600 человек. Тут же находилась дружина местного отделения Императорского пожарного общества в составе до 300 дружинников с хором музыки и знаменем.

Государем Императором были также милостиво приняты денежные пожертвования раненым воинам: от уездного земства - 5 000 рублей и города Брянска - 2 000 рублей. Государь Император милостиво беседовал с депутациями и благодарил их за пожертвования.

Из павильона платформы Государь Император, сопровождаемый мощными криками "Ура!", проследовал пешком в заводскую церковь среди выстроенных по пути следования шпалерами учащихся и дружины Брянского заводского пожарного общества.

Во время следования Его Величества оркестры музыки пожарного общества и мужской заводской гимназии вместе со всеми учащимися исполняли народный гимн. При входе в церковь Государь Император был встречен местным духовенством двух заводских церквей.

Благочинный отец Феодор Случевский обратился к Его Величеству с кратким приветственным словом. Приложившись ко святому кресту и выслушав в церкви краткое молебствие, Государь Император тем же путем проследовал к заводу.



Отбытие Его Величества из Преображенского храма на своем любимом автомобиле "Делоне-Бельвиль"

Бежица, 20 апреля. При входе на заводскую территорию, у украшенной зеленью и флагами арки рабочие завода через депутатов, прослуживших на заводе не менее 20 лет, поднесли Государю Императору хлеб-соль на деревянном, художественной работы, резном блюде, изготовленном рабочими завода. Один из рабочих обратился к Государю Императору со следующими словами:

"Великий Государь! Рабочие Брянского завода счастливы тем, что Ты, Державный Хозяин земли Русской, не забываешь нас, пришел посмотреть на наш труд. В эту годину наши дети и братья грудью стоят на поле брани за Тебя и дорогую родину, а мы здесь, не покладая рук своих, с радостью отдаем свой труд и свое достояние на славу Тебе и счастье России Милостиво прими, Державный Государь, нашу хлеб-соль".

Приняв хлеб-соль, Государь Император милостиво благодарил рабочих за приветствие и встречу и за усердную работу, столь необходимую теперь для блага России во время войны, и, пожаловав часы рабочему, говорившему приветствие, проследовал под аркою на завод среди выстроенных шпалерами рабочих завода, передние ряды которых занимали георгиевские кавалеры.



Посадка в прогулочный поезд, созданный для осмотра территории завода



Экскурсия государя по Брянскому заводу начинается

Осмотр завода и шедших полным ходом работ начался посещением сталелитейного отделения, где в присутствии Государя Императора был произведен выпуск горячей стали из мартеновской печи и разливка ее из ковша в формы. Затем Государь Император проследовал в прессовый отдел, где осматривал изготовление снарядов, до самых крупных размеров.

Отсюда Его Величество проследовал в молотовую мастерскую, где производились работы паровыми молотами большой мощности и на прессах изготовлялись цельнотянутые трубы.

При выходе из молотовой мастерской для дальнейшего следования по заводской территории был подан специальный заводской поезд, в двух открытых вагонах которого заняли места Государь Император с министром Императорского Двора и свитой, члены правления и высшая администрация завода. В этом поезде Государь Император проследовал в снарядную мастерскую завода, где наблюдал механическую обработку снарядов и их закалку.

Осмотрев затем котельную мастерскую и строящиеся в ней котлы паровозов, Государь Император в том же поезде проследовал в гранатную и чугунно-литейные мастерские, останавливаясь в каждой из них. В чугунолитейной мастерской в присутствии Государя Императора была произведена отливка доски в память посещения завода Государем Императором. Для выхода и входа в поезд у каждой из мастерских были построены особые платформы.



Государь Император на Брянском заводе



Державный Хозяин земли Русской оставляет запись в книге почетных посетителей Брянского завода

Выйдя из чугунолитейной мастерской, Государь Император вновь сел в поданный поезд и проследовал в гвоздильный отдел, где изволил наблюдать протяжку проволоки и изготовление гвоздей, болтов и проч. Отсюда Государь Император проследовал в вагонные мастерские завода, где изволил осмотреть изготовление товарных вагонов во всех стадиях работ.

Затем Его Величество изволил посетить деревообделочный цех и центральную электрическую станцию завода и осмотреть электрические машины станции, имеющие общую мощность до 12000 сил.

Бежица, 20 апреля. Ко времени окончания осмотра электрической станции завода к ней были поданы придворные и заводские автомобили и экипажи. Государь Император с министром Императорского Двора, лицами свиты и приглашенными лицами отбыл в собственный поезд на лежащую близ завода станцию Болва. По пути следования на станцию Болва Государь Император изволил остановить в рабочем поселке Брянского завода автомобиль и осчастливил своим посещением несколько домов, занимаемых рабочими.

Его Величество осчастливил милостивыми расспросами членов семейств и пожаловал часы женам рабочих, которые оказались в это время на работе.

Всего осмотр завода продолжался более пяти часов.

К высочайшему столу в поезде были приглашены: орловский губернатор, губернский и уездный предводители дворянства, начальник гарнизона, начальник жандармского управления, председатель правления общества Брянского завода Н.Н. Кокшаров, директор Брянского завода Б.И. Буховцев, помощник директора завода А.З. Рожков и начальник Риго-Орловской железной дороги.

Бежица, 20 апреля. При поднесении Государю Императору иконы князь Тенишев приветствовал Его Величество следующими словами: "Ваше Императорское Величество! В незабвенную историческую минуту испытывает Брянский уезд счастье лицезреть Державного Хозяина земли Русской.

Позвольте, Возлюбленный Государь, старшему из сословий уезда призвать на Вас благословение Господне и поднести Вашему Величеству образ святителя Николая Чудотворца с верою, что его молитва о Вас неустанно возносится к Престолу Всевышнего. Мы горячо просим Бога, да сохранит Он драгоценное здоровье обожаемого Отца Отечества и всей Августейшей Семьи.

Готовое по первому призыву Монарха положить живот и достояние на алтарь отечества дворянство непоколебимо верит, что не оставит Господь наше славное христолюбивое воинство в его подвиге ратном и что сокрушит оно до конца бессовестного врага посягнувшего на Святую Русь. Царствование же Вашего Величества да озарится исполнением заветной исторической мечты. Да наречется оно славнейшим в тысячелетней жизни Великой России".

При приеме депутации старшин и хуторян Государь Император соизволил выразить Свою благодарность волостным старшинам и представителям хуторян и поручить им передать односельчанам Его "спасибо за хлеб-соль и выраженную преданность. Милостиво расспросив хуторян об их хозяйствах. Государь Император пожелал им дальнейшего успеха. Милостивые слова Его Величества были сказаны в ответ на следующие всеподданнейшие приветствия:

1) волостных старшин: "Великий Государь! Доблестно бьются наши братья и дети в рядах Твоего победоносного воинства, и за ними стеной стоим мы, несметное множество Твоего верного народа. Прими нашу хлеб-соль".

2) представители хуторян: "Ваше Императорское Величество! Брянские хуторяне счастливы благодарить Вас за дарованный нам закон о землеустройстве и помощь в устройстве наших хозяйств. Мы молим Бога о здравии и о счастье Вашем, Государь, во всех делах Ваших. Да хранит Вас Бог".

Бежица, 20 апреля. При поднесении Государю Императору от Брянского земства хлеба-соли и денежного пожертвования председатель земской управы обратился к Его Величеству со следующими словами:

"Ваше Императорское Величество! Брянское земство приветствует Вас, нашего обожаемого Монарха, осчастливившего Своим посещением Брянский уезд, и бьет Вам. Великий Государь, челом и просит принять хлеб-соль. Ваше Императорское Величество, благоволите принять нашу скромную лепту на нужды войны".

Бежица, 20 апреля. После завтрака Государь Император возобновил осмотр завода, проследовав во вновь отстроенное здание мастерской, изготовляющей тяжелые грузоподъемные машины. В главном пролете здания заводом была устроена

выставка своих произведений, богато декорированная флагами, зеленью и цветами, причем каждый из 14 главных отделов завода в павильонах, сооруженных средствами отдела из своих изделий и инструментов, демонстрировал свои наиболее крупные и интересные работы.

Здесь были представлены паровоз, вагон-снегоочиститель, сельскохозяйственные машины и орудия, крупные снаряды в человеческий рост, чугунные, стальные отливки, крупные поковки.

Большое место на выставке было отведено для крупного заводского лесного хозяйства, которым были представлены распиленные и разделанные в букеты огромные столетние дубы, сосны, ели, ясени и прочие породы. Здесь же были представлены произведения вспомогательных отделов завода, включая продукты хлебопекарни, заводского садоводства и хутора.

Особого внимания на выставке заслуживали собранные в отдельном павильоне сведения о функционирующих при заводе четырнадцати благотворительных, просветительных, кредитных и других учреждениях, в числе которых имеются: отделение Императорского русского технического общества, общество взаимного кредита, ссудо-сберегательной кассы рабочих и служащих, попечительство о семьях мобилизованных, благотворительные общества и другие. Общее число членов всех обществ достигает 23000 человек.

Рядом с этим павильоном помещался павильон учебного дела Брянского завода, в котором были представлены сведения о восьмиклассных мужской и женской гимназиях завода, ремесленной школе и 8 высших и низших начальных училищах Брянского завода с общим числом учащихся свыше 3 600 человек.

Среди экспонатов выставки помещены предназначенные для подношения Наследнику Цесаревичу точно исполненные со всеми сложными механизмами модель бронированной подъемной крепостной башни для двух пушек, модели двух плугов и бороны. Государь Император изволил милостиво принять модели, а также для Себя и Наследника Цесаревича два художественно изданных Брянским обществом альбома описания Александровского южно-российского завода Брянского общества в память посещения завода Его Величеством в Екатеринославе 31 января этого года.

Начертав в книге почетных посетителей Свое Имя, Государь Император направился к выходу из здания мастерской. У выхода с выставки были выстроены наиболее заслуженные рабочие завода, из числа коих четырем Его Величество пожаловал серебряные часы и удостоил милостивыми расспросами.

С выставки Государь Император проследовал в больницу завода, построенную на 150 коек, оборудованную рентгеновским кабинетом, отделами светолечения, гидротерапии, ортопедии и проч. Его Величество удостоил милостивыми расспросами находящихся в больнице раненых воинов и изволил им раздавать медали "За храбрость" на георгиевских лентах.

Посетив больницу, Государь Император отбыл на заводскую хлебопекарню, все машины которой, вплоть до месильно-мешальных машин, приводятся в действие электричеством. Здесь Государю Императору угодно было пробовать хлеб и другие продукты пекарни.

Отсюда Государь Император на автомобиле отбыл в заводской госпиталь всероссийского земского союза для раненых воинов на 1000 коек.

При посещении госпиталя Государь Император удостоил многих раненых милостивыми расспросами и словами ободрения и раздавал им медали "За храбрость" на георгиевских лентах.

На обратном пути к Императорскому поезду Государь Император изволил из автомобиля обращать внимание на каменное здание народного дома, народный парк, приют для сирот и другие постройки заводского поселка.

Перед отбытием Государя Императора, депутацией рабочих, в состав которой вошли рабочие, имеющие Высочайше пожалованные им кафтаны, прослужившие более сорока лет, поднесена икона Божией Матери в ризе, шитой жемчугом.

Поднося икону, рабочие приветствовали Государя Императора следующими словами:

"Ваше Императорское Величество! Мастеровые и рабочие в числе 15 000 человек повергают к Вашим стопам их верноподданнические чувства и просят Всемилостивейшего Государя осчастливить их и принять от них икону Божией Матери в память пребывания Вашего Императорского Величества на Брянском заводе в Бежице".

В 6 часов 20 минут Императорский поезд отбыл со станции Болва под несмолкаемое "Ура!" заводского населения, одушевленного радостью целого дня ближайшего общения со своим Государем.

Во все время осмотра завода объяснения Государю Императору давали председатель правления Кокшаров, директор завода Буховцев и помощник директора инженер Рожков, а при осмотре экспонатов выставки объяснения давали, кроме того, начальники соответствующих цехов.

***

"ЕГО ИМПЕРАТОРСКОЕ ВЕЛИЧЕСТВО ГОСУДАРЬ ИМПЕРАТОР всемилостивейше мне повелеть соизволил:

Передать рабочим, служащим и заводоуправлению Брянского завода ЕГО сердечную благодарность за добросовестное и талантливое ведение дела исключительно русскими людьми и русскими средствами, которое произвело на НЕГО самое лучшее впечатление, и о котором ОН сохранит отрадную память.

О таковой Высочайшей милости имею счастье довести до сведения рабочих и служащих Брянского завода.

Председатель Правления Брянского Общества Н.И. Кокшаров. Бежица, 21-го апреля 1915 года".

Имею счастье объявить по заводу полученную мною телеграмму:

"Председателю Правления Брянского Общества Кокшарову. Бологое, 12 часов 53 минуты ночи.

По докладу ГОСУДАРЮ ИМПЕРАТОРУ Вашей телеграммы ЕГО ВЕЛИЧЕСТВУ благоугодно было повелеть мне благодарить Вас, правление завода и всех рабочих завода за выраженные чувства. Министр Императорского Двора Граф Фредерикс".

***

Телеграмма эта явилась ответом на посланную мною 21-го апреля следующую телеграмму:

"ТВЕРЬ.

Его Сиятельству господину Министру Императорского Двора Графу Фредериксу.

Одухотворенные чувством восторга по случаю ВЫСОЧАЙШЕГО посещения Брянского завода, рабочие завода сегодня собрались на площади перед церковью, отслужили благодарственный молебен о здравии ЕГО ИМПЕРАТОРСКОГО ВЕЛИЧЕСТВА, и почтительнейше просят Ваше Сиятельство повергнуть к стопам ЕГО ИМПЕРАТОРСКОГО ВЕЛИЧЕСТВА верноподданнические чувства.

Председатель Правления Брянского Общества Кокшаров. Директор завода Буховцев. Бежица, 22-го апреля 1915 года".

***

Счастлив объявить по заводу полученную мною телеграмму:

"Бежица, Председателю Правления Брянского Общества Кокшарову.

Очень тронут, сердечно благодарю служащих и рабочих Брянского завода за молитвы и выраженные чувства. Не сомневаюсь, что служащие и рабочие будут работать не покладая рук на пользу нашей армии.

Генерал-адъютант НИКОЛАЙ.

Ставка Верховного Главнокомандующего, 23 апреля 1915 года".

Телеграмма эта явилась ответом на посланную мною 22 апреля следующую телеграмму:

"Действующая Армия ВЕРХОВНОМУ ГЛАВНОКОМАНДУЮЩЕМУ.

Служащие и рабочие Брянского завода, удостоившиеся высокой чести принять у себя на заводе ЦАРЯ земли Русской, отслужили молебен о здравии ЕГО ИМПЕРАТОРСКО¬ГО ВЕЛИЧЕСТВА и горячо молились о ниспослании ВАШЕМУ ИМПЕРАТОРСКОМУ ВЫСОЧЕСТВУ здравия и сил и об одолении вероломного врага. Вместе с тем они осмеливаются всепреданнейше просить ВАШЕ ИМПЕРАТОРСКОЕ ВЫСОЧЕСТВО принять их искренние и горячие уверения, что они приложат все старания и силы свои для усиления выпуска предметов вооружения, изготовляемых на Брянском заводе.

Председатель Правления Брянского Общества Н.Н. Кокшаров. Бежица, 22-го апреля 1915 года".

***

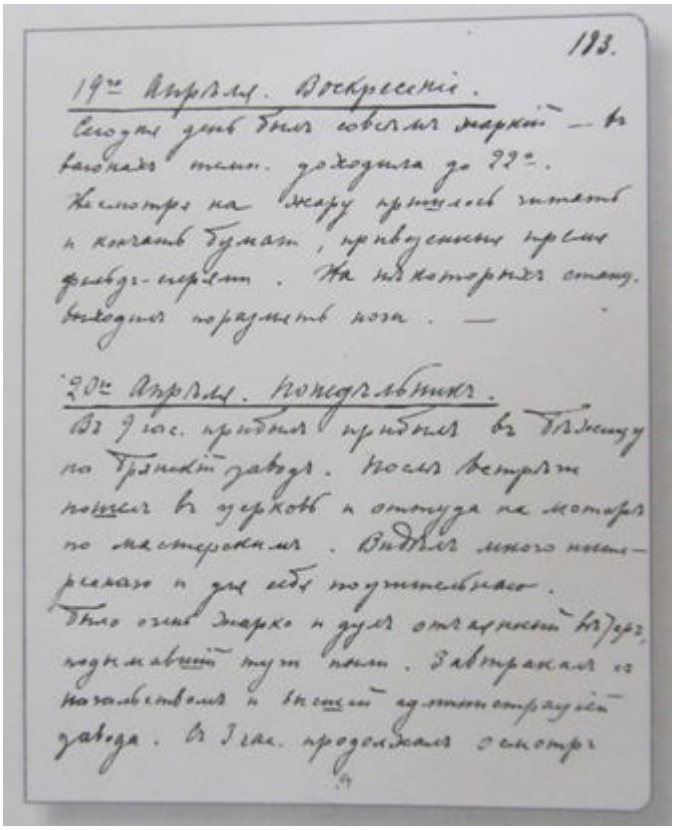

193.

19-го Апреля. Воскресенье.

Сегодня день был совсем жаркий — в тени темп. доходила до 22°.

Несмотря на жару пришлось читать и писать бумаги, привезенные при ревиз-ии. На некоторое время выходил размять ноги. —

20-го Апреля. Понедельник.

В 9 час. прибыл в Бежицу на Брянск. завод. После ветрли пошел в церковь и оттуда на мотор по мастерским. Видел много нового и для себя поучительного.

Было очень жарко и дул отчаянный ветер, поднимавший тучи пыли. Завтракал с начальством и вместе с ним осматривал завода. В 3 час. продолжал осмотр

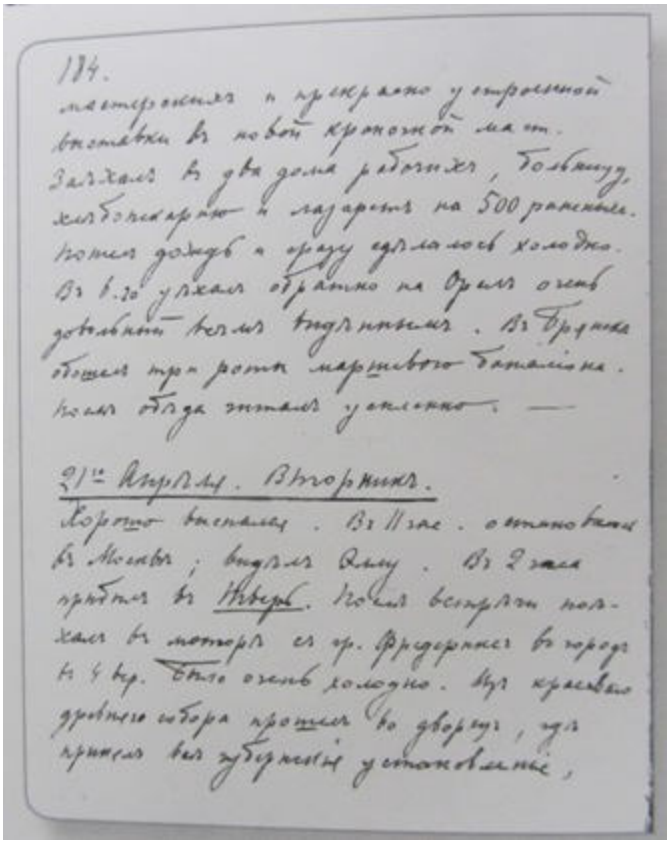

Страницы личного дневника Государя с записью за 20 апреля 1915 года.

20-го апреля. Понедельник.

В 9 часов прибыл в Бежицу на Брянский завод. После встречи пошел в церковь и оттуда на моторе по мастерским. Видел много интересного и для себя поучительного.

Было очень жарко, и дул отчаянный ветер, подымавший тучи пыли. Завтракал с начальством и высшей администрацией завода. С 3 часов продолжал осмотр ...

... мастерских и прекрасно устроенной выставки в новой краночной мастерской.

Заехал в два дома рабочих, больницу, хлебопекарню и лазарет на 500 раненых.

Пошел дождь, и сразу сделалось холодно. В 6.20 уехал обратно на Орел очень довольный всем виденным. В городе Брянске обошел три роты маршевого батальона. После обеда читал усиленно.

***

Письмо директора завода Б.И. Буховцева начальнику царской охраны генералу А.И. Спиридовичу, в котором он делится личными впечатлениями от Высочайшего Визита.

Глубокоуважаемый Александр Иванович.

До сих пор мы все еще не можем прийти в себя после Высочайшего посещения Бежицы. Светлая личность Государя Императора так всех очаровала, что каждый только и старается припомнить до мельчайших подробностей каждое слово, каждое движение дорогого нашего Монарха.

Вчера с утра рабочие оказались совершенно не в состоянии спокойно взяться за работу, а попросили разрешения отслужить на площади молебен о здравии Государя Императора и затем прошли с Его портретами и флагами по тем улицам, по которым Его Величество изволил проследовать.

Хозяева тех квартир, которые были осчастливлены Высочайшим посещением, должны были всю ночь до утра рассказывать осаждавшей их толпе мельчайшие подробности.

Сегодня утром рабочие хотели было продолжать вчерашние манифестации, так что пришлось уже мне убеждать их, указывая им, что Его Величеству было бы неприятно, если бы Он узнал, что Его приезд на Брянский завод повлек за собой прекращение работ по изготовлению снарядов. Рабочие вернулись в мастерские и принялись с удвоенной энергией за работу, так что в выпуске снарядов не только не будет ущерба, но теперь делают их даже больше нормального.

Влияние на умы рабочих приезда в Бежицу Его Императорского Величества оказалось громадное. Приходилось слышать что-то в роде того, что: "Если теперь кто при мне худо скажет про Государя - глотку перерву!"

Вам, Глубокоуважаемый Александр Иванович, пришлось много поработать и перед приездом Его Императорского Величества в Бежицу и во время пребывания Его в Бежице, за что позвольте выразить Вам глубокую искреннюю благодарность.

Ваш покорный слуга Б. Буховцев. 22 апреля 1915 года, Бежица.

КОПИИ АРХИВНЫХ ФОТОМАТЕРАЛОВ ДОПОЛНЕННЫХ ПО РЕЗУЛЬТАТАМ ИССЛЕДОВАНИЙ

ХРОНОЛОГИЯ ИСТОРИИ НАИМЕНОВАНИЯ БЕЖИЦЫ





Станция «Болва» Риго-Орловской железной дороги. Открытка начала XX века, издание П. И. Артемьева. Фототипия Шерер, Набгольц и К°, Москва.

ХРОНОЛОГИЯ ИСТОРИИ НАИМЕНОВАНИЯ БЕЖИЦЫ





Фото довоенного вокзала «Орджоникидзеград» в стиле конструктивизм. Лето 1943 г.

ХРОНОЛОГИЯ ИСТОРИИ НАИМЕНОВАНИЯ БЕЖИЦЫ





Вокзал после реконструкции. Современный вид

УЧРЕДИТЕЛИ АКЦИОНЕРНОГО ОБЩЕСТВА ЗАВОДА:



Петр Иванович Губонин (1825-1894)
русский купец 1-й гильдии, промышленник и меценат

20 июня 1873 г. - подписано Высочайшее разрешение «На учреждение Акционерного общества Брянского рельсопрокатного, железоделательного и механического завода для добывания металлов и минералов, для выплавки чугуна, выделки железа и стали и приготовления из них изделий на продажу».

1865 г. – основал распиловочный шпальный завод и выкупил близлежащие земли.



Виктор Федорович Голубев (1842-1903)
русский инженер, промышленник, благотворитель, коллекционер

В 1896-1900 г. возглавлял Совещательную контору Железнозаводчиков России. Разработал 1-ю соц-программу развития поселка за счет завода.



Вячеслав Николаевич Тенишев (1844-1903)
Представитель княжеского рода Тенишевых, инженер, русский этнограф, археолог и социолог

В 1875 г. присоединился к акционерному обществу завода.

(1875-1896) – годы пребывания в Бежице. Интересен факт, что большую роль в развитии Бежицы сыграли как первая супруга - Анна Дмитриевна (1851(2)-1934), так и вторая – Мария Клавдиевна (1858-1928).

ЗДАНИЯ, ПОСТРОЕННЫЕ ПРИ УЧАСТИИ А.Д.ТЕНИШЕВОЙ



Церковь Преображения Господня (1884)
Архитекторы: А.Гренер, И.И.Кристолавич



Церковь Петра и Павла. Фото Карла Фишера, 1895 г.



Анна Дмитриевна занималась развитием просвещения и здравоохранения в Бежице. Во время турецкой войны 1877-1878 отличилась в устройстве и функционировании лазарета для раненых. За свой счет открыла школу -училище, детский сад, женскую школу.



Женская школа. Фотография Карла Фишера, 1895 г.



Дом Тенишевых в Майском парке. прим. 1880 г.

ЗДАНИЯ, ПОСТРОЕННЫЕ ПРИ УЧАСТИИ М.К.ТЕНИШЕВОЙ



Ремесленное училище 1894 г. (Ульянова,39)
Политехнический колледж

При участии Марии Клавдиевны были открыты школы для детей обоего пола, ремесленные классы, ремесленное училище, народная столовая, дом общественного собрания, заводская земля стала сдаваться в аренду рабочим, началась плановая застройка жилых кварталов Бежицы.





Заводское общественное собрание 1880 г.
(Клубная, 5) –Центр внешкольной работы



Усадьба Тенишевых в Хотылево (1892)
Архитектор Н.Д. Прокофьев

ЗДАНИЯ, ПОСТРОЕННЫЕ ПРИ УЧАСТИИ М.К.ТЕНИШЕВОЙ





ЗДАНИЯ, ПОСТРОЕННЫЕ ПРИ УЧАСТИИ М.К.ТЕНИШЕВОЙ





ЗДАНИЯ, ПОСТРОЕННЫЕ ПРИ УЧАСТИИ М.К.ТЕНИШЕВОЙ





ЗДАНИЯ, ПОСТРОЕННЫЕ ПРИ УЧАСТИИ М.К.ТЕНИШЕВОЙ





ЗДАНИЯ, ПОСТРОЕННЫЕ ПРИ УЧАСТИИ М.К.ТЕНИШЕВОЙ





Богодельня при Преображенском храме

ПЛАН ЗАВОДА И ПОСЕЛКА 1895 Г.

Зеленым отмечены «железные постройки» завода; оттенками желтого – кирпичные и деревянные сооружения.

Красным цветом выделены сохранившиеся здания до нашего времени:

Школа ремесленных учеников- 1895 г. (Ульянова, 39) – сегодня Политехнический колледж;



Заводское общественное собрание - 1880 г. (Клубная, 5) – Центр внешкольной работы



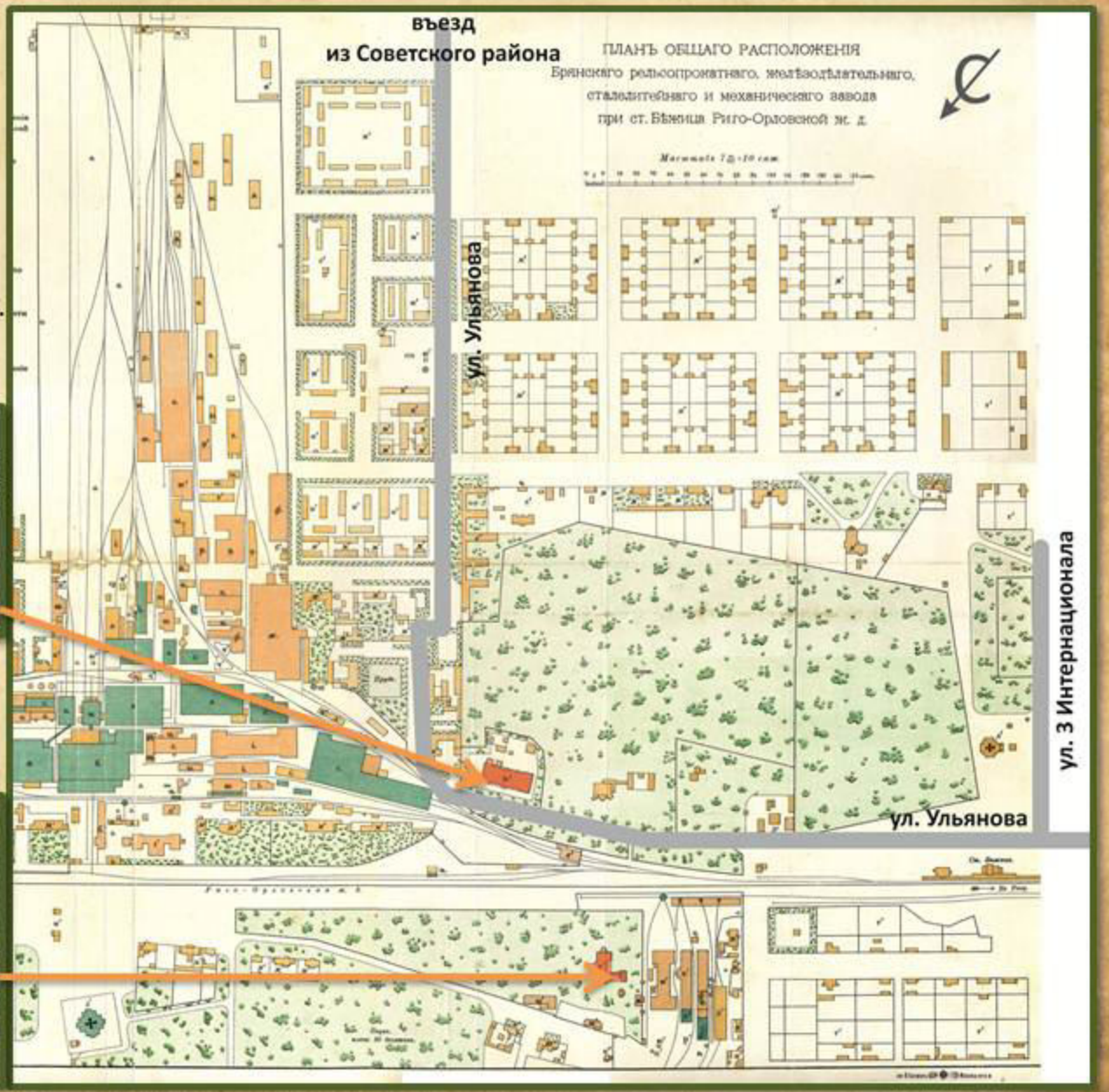

РЕКЛАМНАЯ ДЕЯТЕЛЬНОСТЬ ЗАВОДА

Расширение производства, появление новых разработок и изобретений, участие во всемирных выставках требовали развития дизайна. Эстетический внешний вид завода и поселка способствовал повышению конкурентоспособности завода и привлечения иностранных специалистов.



Брянскій Заводъ
Ст. „ЗАВОДЪ БРЯНСКІЙ".
Рига-Орловской ж. д.
Основанъ въ 1873 г.

Александровскій Южно-Россійскій Заводъ,
близъ Екатеринослава.
Основанъ въ 1885 г.

Керченскій металлургическій заводъ въ Керчи (строится).

АКЦІОНЕРНОЕ ОБЩЕСТВО
Брянскаго Рельсопрокатнаго, Желѣзодѣлательнаго
и механическаго завода.

ЖЕЛѢЗНЫЯ РУДЫ, ЧУГУНЪ, ЖЕЛѢЗО И СТАЛЬ РАЗНЫЯ.

Рельсы, скрѣпленія, стрѣлки, крестовины, поворотные круги, мосты, элеваторы, резервуары для храненія нефти, предметы водоснабженія, машины всякія.

ПАРОВОЗЫ.

Пассажирскіе и товарные вагоны.

Вагоны-цистерны, вагоны для перевозки спирта и специальные конно-желѣзнодорожные вагоны, пароходы, устройство переносныхъ желѣзныхъ дорогъ. Артиллерійскіе зарядные ящики, лафеты, бомбы, гранаты, шрапнели.

ЗАПАСНЫЯ ЧАСТИ ДЛЯ ПОДВИЖНОГО СОСТАВА:

Вагонныя колесныя пары, рессоры, пружины спиральныя и эллиптическія и т. п.

Обществу принадлежатъ три завода: Брянскій — при станціи «Заводъ Брянскій», Рига-Орловской ж. д., Александровскій — близъ Екатеринослава (станція «Кайдаки», Екатерининской ж. д.) и Керченскій, въ г. Керчи.

Заводъ имѣетъ свои желѣзныя рудники — въ Криворожскомъ и Керченскомъ мѣсторожденіяхъ.

АГЕНТСТВА:
въ Москвѣ и Харьковѣ.

Правленіе Общества въ С.-ПЕТЕРБУРГѢ, Большая Морская, № 46.
ТЕЛЕФОНЪ № 500.

Реклама Брянского завода, 1899

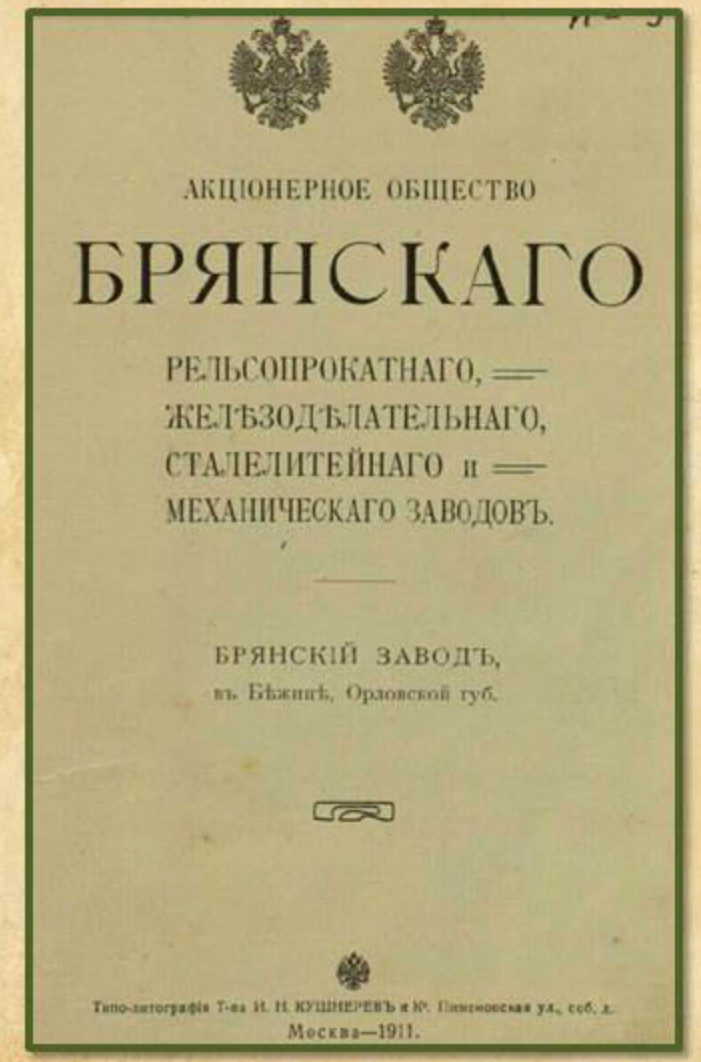

АКЦІОНЕРНОЕ ОБЩЕСТВО

БРЯНСКАГО

РЕЛЬСОПРОКАТНАГО,
ЖЕЛѢЗОДѢЛАТЕЛЬНАГО,
СТАЛЕЛИТЕЙНАГО и
МЕХАНИЧЕСКАГО ЗАВОДОВЪ.

БРЯНСКІЙ ЗАВОДЪ,
въ Бѣжицѣ, Орловской губ.

Типо-литографія Т-ва И. Н. КУШНЕРЕВЪ и К°. Пименовская ул., соб. д.
Москва—1911.

Фрагмент книги о Брянского заводе, 1911

АРХИТЕКТУРА ПРОМЫШЛЕННЫХ ЗДАНИЙ ЗАВОДА

Деревянные мастерские завода после появления кирпично-террофазеритного завода в 1890-х г. были заменены на кирпичные и выполнены в стиле эклектика. Внешний облик играл не только эстетическую роль, но и функциональную. Большие пролеты цехов перекрывались различного вида и формы фермами в зависимости от функции здания.



Плужная мастерская. 1914



Механическая мастерская. 1914



Паровозосборная мастерская. 1914



Вагонная мастерская. 1914

АРХИТЕКТУРА ПРОМЫШЛЕННЫХ ЗДАНИЙ ЗАВОДА

Деревянные мастерские завода после появления кирпично-террофазеритного завода в 1890-х г. были заменены на кирпичные и выполнены в стиле эклектика. Внешний облик играл не только эстетическую роль, но и функциональную. Большие пролеты цехов перекрывались различного вида и формы фермами в зависимости от функции здания.



Древообделочная мастерская. 1914



Электростанция Брянского завода



Каланча, водонапорный бак и модельный склад. 1914



Кирпично-террофазеритный завод. 1914

ЖИЛОЙ КОМПЛЕКС ДЛЯ РУКОВОДСТВА ЗАВОДА «КРАСНЫЙ ПРОФИНТЕРН» 1910-1920 ГГ.









«КОЛОНКИ» – ЖИЛЫЕ ДОМА ДЛЯ РАБОЧИХ 1890-1900 Г. (УЛЬЯНОВА, 23, 25, 27, 29, 29А)









ОСОБНЯКИ И КОТТЕДЖИ ДЛЯ СОТРУДНИКОВ ЗАВОДА В СТИЛЕ «МОДЕРН»



Коттедж с трапециевидным аттиком – 1910 г.
(Ульянова, 31/1)



Фрагмент улицы Ульянова (Дома 36, 38, 40). 1946/2015



Коттедж с боковым ризалитом – 1911 г.
Коттедж для немецких специалистов (Ульянова, 38)



ОСОБНЯКИ И КОТТЕДЖИ ДЛЯ СОТРУДНИКОВ ЗАВОДА В СТИЛЕ «МОДЕРН»



Коттедж - 1911 г. (Ульянова, 34). Фото 1936 г. Типография



Коттедж с угловым балконом – 1910 г. (Куйбышева,2)
Музей Братьев Ткачевых



Коттедж – 1913 г. Авиационно-спортивный клуб



Особняк с лучковым аттиком – 1911(3) г. - Дом Дятлова
(Майской стачки,3)

ОБЩЕСТВЕННЫЕ ЗДАНИЯ, ПОСТРОЕННЫЕ ДО 1917 г.



Мужская гимназия 1880 г. (Институтская, 16) – БГТУ



Бежицкие бани 1910 г. (Ульянова, 10)



Больница Бежицкая 1911 г.



Конно-пожарное депо 1910 г. (Ульянова,18) - магазин обоев

ЗДАНИЯ, ПОСТРОЕННЫЕ ПО ПРОЕКТУ БРЯНСКОГО АРХИТЕКТОРА Н.А. ЛЕБЕДЕВА



Приют -1 905 г. (Комсомольская, 10)



Дом с аптекой – 1911 г. Фото 1914 г.



Богадельня -1908 г. (Почтовая, 2а)



Дом с аптекой – 1911 г. Фото середина XX века.
Утрачены декоративные элементы кровли

РЕКЛАМНАЯ ДЕЯТЕЛЬНОСТЬ ЗАВОДА

В 1895 году был приглашен фотограф Карл Фишер для издания рекламного фотоальбома завода и поселка. Положено было представить масштабность производства, самые современные цеха, их интерьер, оборудование, а также быт и уклад жизни работников завода.



Фотограф Карл Фишер (1859-1923)



Химическая лаборатория



Магазин общества потребителей



Аптека и амбулатория Бежицкой больницы



Общий вид завода II

КОПИИ ИСТОРИЧЕСКИХ ПЛАНОВ И СХЕМ.

По материалам предвидящих исследований выполненных ООО «Геокомплекс». Брянск 2017г.

ОБЩИЕ СВЕДЕНИЯ.

Бежица - бывший город в Брянской области; в настоящее время Бежицкий район — один из административных районов Брянска. Находится севернее остальных районов, на правом берегу реки Болвы при её слиянии с Десной.На юге граничит с Советским районом г. Брянска, на юго-востоке — с Володарским районом. Бежицкому району административно подчинен посёлок городского типа Радица-Крыловка, отделенный от Бежицы рекой Болва.

Бежица - довольно крупный (153 тыс. жителей) старый промышленный город, обладающий нетипичной историей, своеобразной планировочной структурой и большим стилистическим разнообразием архитектуры. При этом, большенство исследуемых объектов обладает высоким качеством исполнения и хорошей сохранностью.

В исследовании рассматривается территория Бежицкого района, связанная с формированием планировочной структуры и архитектурного облика заводского городка с условным названием «Историческая Бежица» - зона приблизительной локализации на схеме ламинирована оранжевым. В этой зоне выделены несколько участков застройки, отвечающих следующим нормативным критериям ценности: градостроительной, архитектурной, исторической и эмоционально-эстетической.

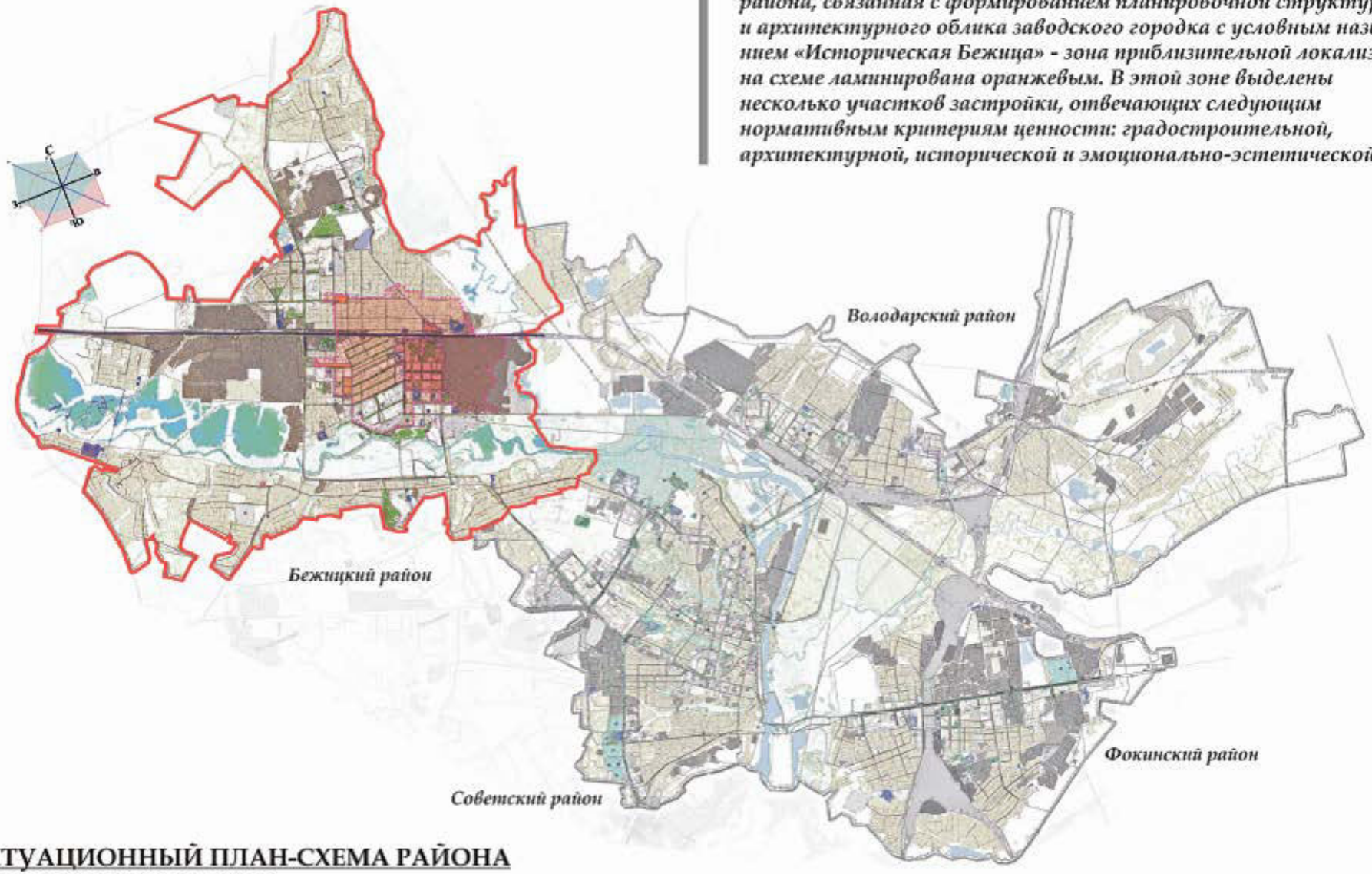

СИТУАЦИОННЫЙ ПЛАН-СХЕМА РАЙОНА И ЗОН ИССЛЕДОВАНИЯ.

СИТУАЦИОННЫЙ ПЛАН-СХЕМА ЗОН ЛОКАЛИЗАЦИИ ОБЪЕКТОВ КУЛЬТУРНОГО НАСЛЕДИЯ В ГРАНИЦАХ ТЕРРИТОРИИ РАЙОНА.

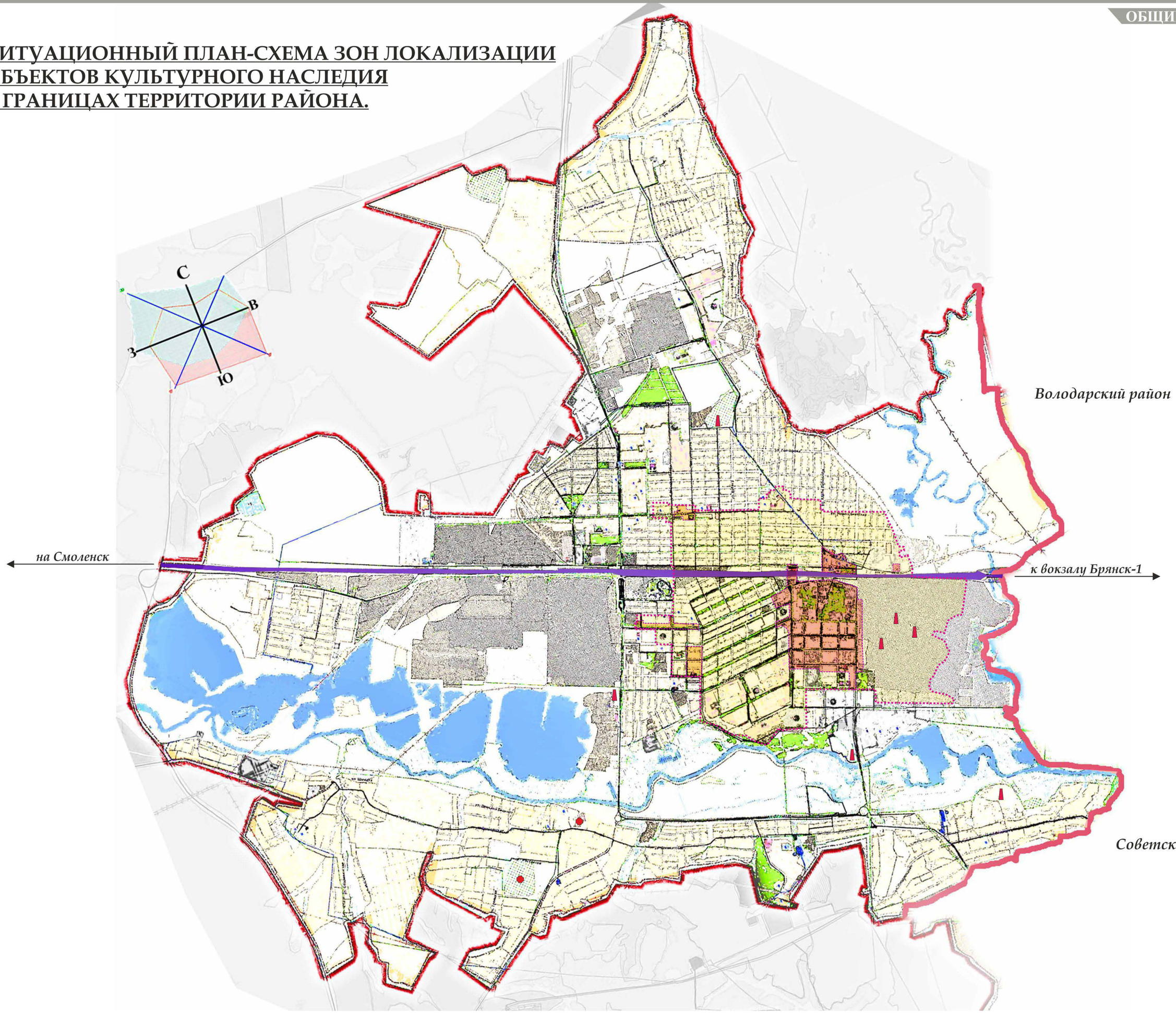

ЭТАПЫ ГРАДОСТРОИТЕЛЬНОГО РАЗВИТИЯ БЕЖИЦЫ

В истории градостроительного развития Бежицы можно выделить шесть этапов.

1-й: 1878 - 1898г.г. «Губонино и Крахтовы постройки- первые поселения Брянского завода.

2-й: 1899 -1922г.г. «Бежица - благоустроенный посёлок».;
3-й: 1923 - 1941г.г. «Бежица - город»;
4-й: 1943 - 1955г.г «Восстановление»;
5-й: 1956 - 1998г.г. «Включение в Брянск»;
6-й: 1999 - 2019г.г. «Вопросы нового развития».

ПЛАН - СХЕМА РЕТРОСПЕКТИВНОЙ ДИНАМИКИ ТЕРРИТОРИАЛЬНОГО РАЗВИТИЯ БЕЖИЦЫ

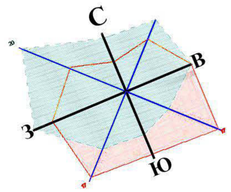

Условные обозначения.

- *1878г. «Губонино и Крахтовы постройки».*
- *1895г. Зарождение регулярной структуры застройки.*
- *1911г. Начало комплексной застройки*
- *1920е-30е годы : Бежица - город; Укрупнение структуры застройки.*
- *1946г. Послевоенный генплан восстановления*
- *1958-1978годы: Включение в Большой Брянск; Массовая типовая микрорайонная застройка*

1-й этап: 1878 - 1898г.г.
Губонино и Крахтовы постройки- первые поселения Брянского завода.

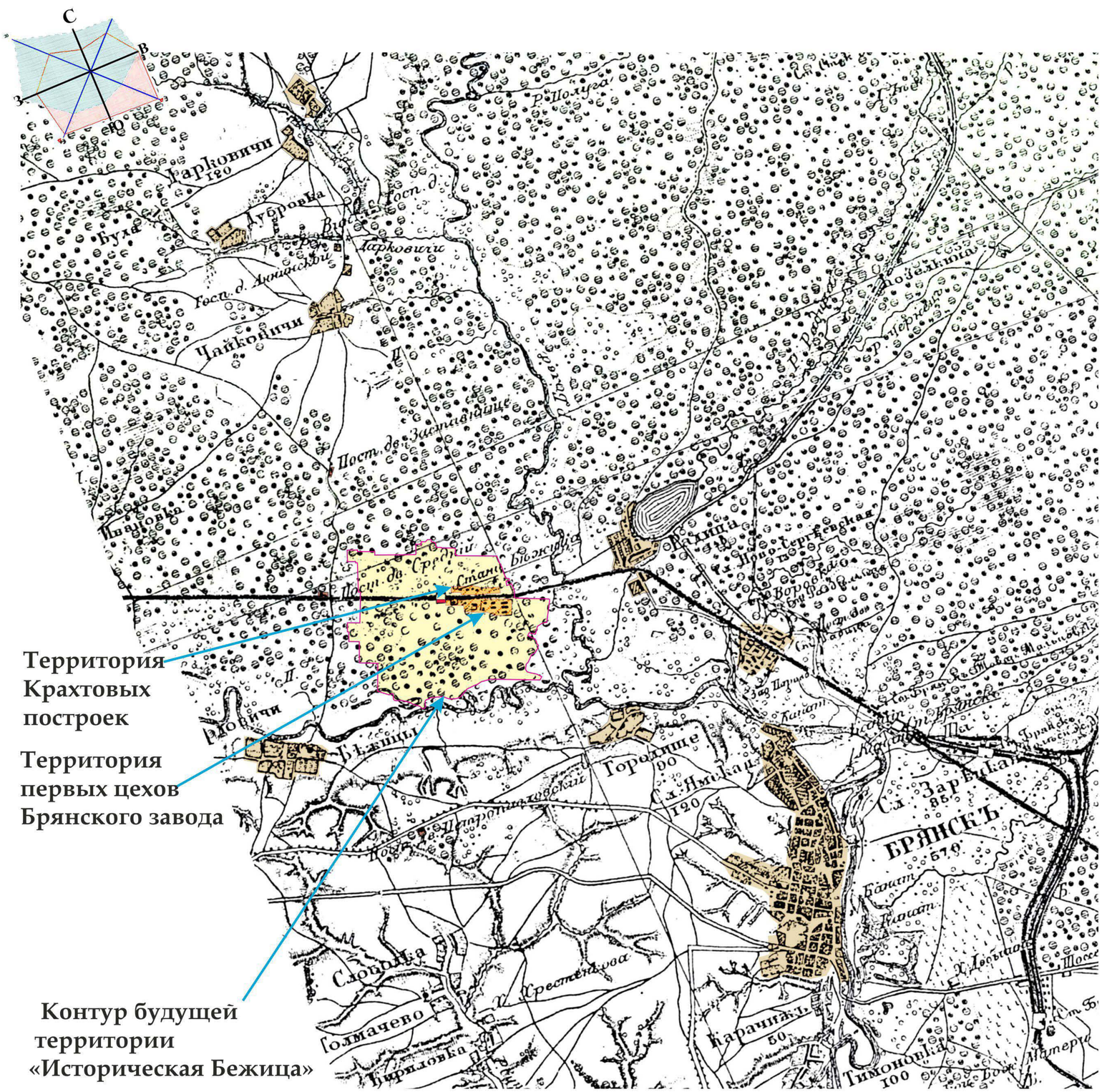

Возникновение и развитие Брянского завода, и поселения при нём было обусловлено рядом причинно-следственных событий в России конца 60х годов 19 века.

1). Социально-экономический фактор. Отмена крепостного права1861г. и судебная реформа 1864г. вызвали бум строительства железных дорог в России, следствием чего явилось бурное развитие лесо-орабатывающей, химической и металлургической промышленности. С другой стороны - -реформы вызвали всплеск безработицы в перенаселённых деревнях, ставших истчником дешёвой рабчей силы.

2). Редкое удачное сочетание индивидуальных особенностей «отцов-основателей» завода и обстоятельств их встречи.

3). Некоторые особенности природного ландшафта. Место возникновения завода - ж-д станция Бежицы Орловско- Витебской железной дороги на пойменной территории покрытой сосновым лесом недалеко от впадения р.Болвы в Десну. Земля, купленная Губониным у помещика Львова была неплодородна, т.е. - недорогой. С востока участок ограничен крутым берегом р. Болвы, с запада - обширным болотом Торфель с ручьём Волчушна - источником болотной руды для будущего металлургического производства. На юге - судоходная тогда р. Десна.

На представленной карте «Трёхвёрстка» зафиксированы первые постройки у станции Бежица примерно середины 70х годов 19 в. Станция названная как и одноимённое древнее домонгольское село на правом берегу Десны. От этого села к Чайковичам, Дарковичам и, далее через пойму проходил старинный почтовый тракт с постоялыми дворами Средний (у теперешнего путепровода по Литейной) и Заставище (теперь- одноимённая роща микр. Северный)

В то время, когда губонинские цеха только строились, за ж/д-линией напротив станции уже работал химический завод Крахта с небольшим поселением при нём. Структура этих построек была подчинена направлению в этом месте ж/д- ветке Орёл-Витебск.

К концу 1-го этапа градостроительного развития Бежицы умирает Губонин, уезжают Голубев, Крахт и Тенешевы. Но результатом их деятельности среди прочих достижений явилась социальная програм-ма и план развития посёлка 1895г., который как-бы подвёл итог более, чем 20-летнего развития завода и посёлка. Сформировалась промышленная и селидебная зоны, а, также, зоны общественных учреждений и. парк.

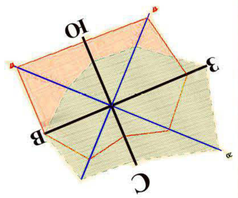

ПЛАНЪ ОБЩАГО РАСПОЛОЖЕНІЯ
Брянскаго рельсопрокатнаго, желѣзодѣлательнаго,
сталелитейнаго и механическаго завода
при ст. Бѣжица Риго-Орловской ж. д.

Масштабъ $7\frac{m}{m}=10$ саж.

10 5 0 10 20 30 40 50 60 70 80 90 100 110 120 130 140 150 саж.

а Сталелитейная
б Рельсопрокатная
в Листопрокатная
г Бандажная
д Токарная
е Снарядная
ж Механическая
з Кузница
и Модельная
і Котельная
к Вагонная
л Мѣдницкая
м Молотовая
н Газовики
о Кирпичная
п Химическая лабораторія
р Мѣднолитейная
с Мостовой корпусъ
т Паровозная
у Чугунолитейная
ф Стрѣлочная
х Малярная паровозовъ
ц Пиловубная
ч Водокачки
ш Мельница
щ Электрическая станція
э Сарай для моделей
ы Разные склады
ъ Вѣсы
ю Заводская кладовая
я Сушки
ѳ Дровяной складъ
э Складъ желѣза и стали
ѵ Лѣсопилка

а' Известковая печь
б' Проходныя ворота
в' Желѣзно-дорожное депо
г' Контора и техническое отдѣленіе
д' Магазинъ общества потребителей
е' Больница
ж' Училище
з' Церковно-приходское училище
и' Баня
і' Скотный дворъ
к' Продовольственный магазинъ
л' Церкви
м' Квартиры служащихъ
н' Квартира рабочихъ
о' Механическая лабораторія
п' Столярная строит. цеха
р' Водоемныя зданія
с' Конный дворъ и пожарное депо
т' Колесная мастерская
у' Шверлерная мастерская
ф' Доменныя печи
х' Сарай для склада руды и извести
ц' Водопроводные колодцы
ч' Угольные склады
ш' Почта
щ' Нефтянныя баки
э' Заводское общественное собраніе
ы' Оранжереи
ъ' Ремесленная школа
ю' Артезіанскіе колодцы
я' Народная столовая
ѳ' Отжигательная печь
э' Ливная
ѵ' Арендные усадебные участки

Прудъ.
Паркъ.
Паркъ, площ: 30 десятина.
Ст. Бѣжица.
Въ Орелъ
Риго-Орловская ж. д.
Въ Рыбу.

УСЛОВНЫЕ ЗНАКИ.
Постройки желѣзныя.
Постройки каменныя.
Постройки деревянныя.

Лит. В. Балашовъ Москва, Кузн. м.

2-й этап: 1898 - 1817г.г.

Бежица - рабочий посёлок городского типа.

План поселка Бежицы и завода Орловской губер. Брянскаго уѣз. 1917г.

Объяснение

Деревянныя жилыя
— — — холодныя
— — — с железным каркасом
Каменные
— — — с железным каркасом
— — — с деревянным фахверком
Железо-бетонныя
Деревянныя жилыя
Каменныя

С
З
В
Ю

Высокая улица
Полевая улица
Северная улица
Церковная улица
Площадь Богодельня
Главная контора
Парк
Каменные участки
Кузнечный участок
Механический участок
Механическая мастерская
Инструментальный цех
Модельная
Кузнечный цех
Литейная
Склад
Сборочный цех
Малярный цех
Деревообделочный цех
Столярный цех
Малая Орловская улица
Малая Мининская улица
Мининская улица
Тверская улица
Корбская улица
Разрывной полигон
Баня
Дорога в рабочую
Дорога в Радицу
Река Болва
Река Десна
Новая дорога в село Городище и пг. Брянск
В Орел
Ст. Ковыли Рязано-Уральской ж.д.

При копировании использованы данные с плана поселка Бежицы (Владение Брянского акционерного общества) 1912 г. Номера участков не скопированы.

Копировал архитектор Кажлаев Г.В. 05-1985г.

Копия плана Бежицы 1912г.,выполненная автором с «синьки» проектного отдела Брянского завода.

СХЕМА ПЛАНИРОВКИ « БОЛЬШОГО БРЯНСКА» 1929 г.

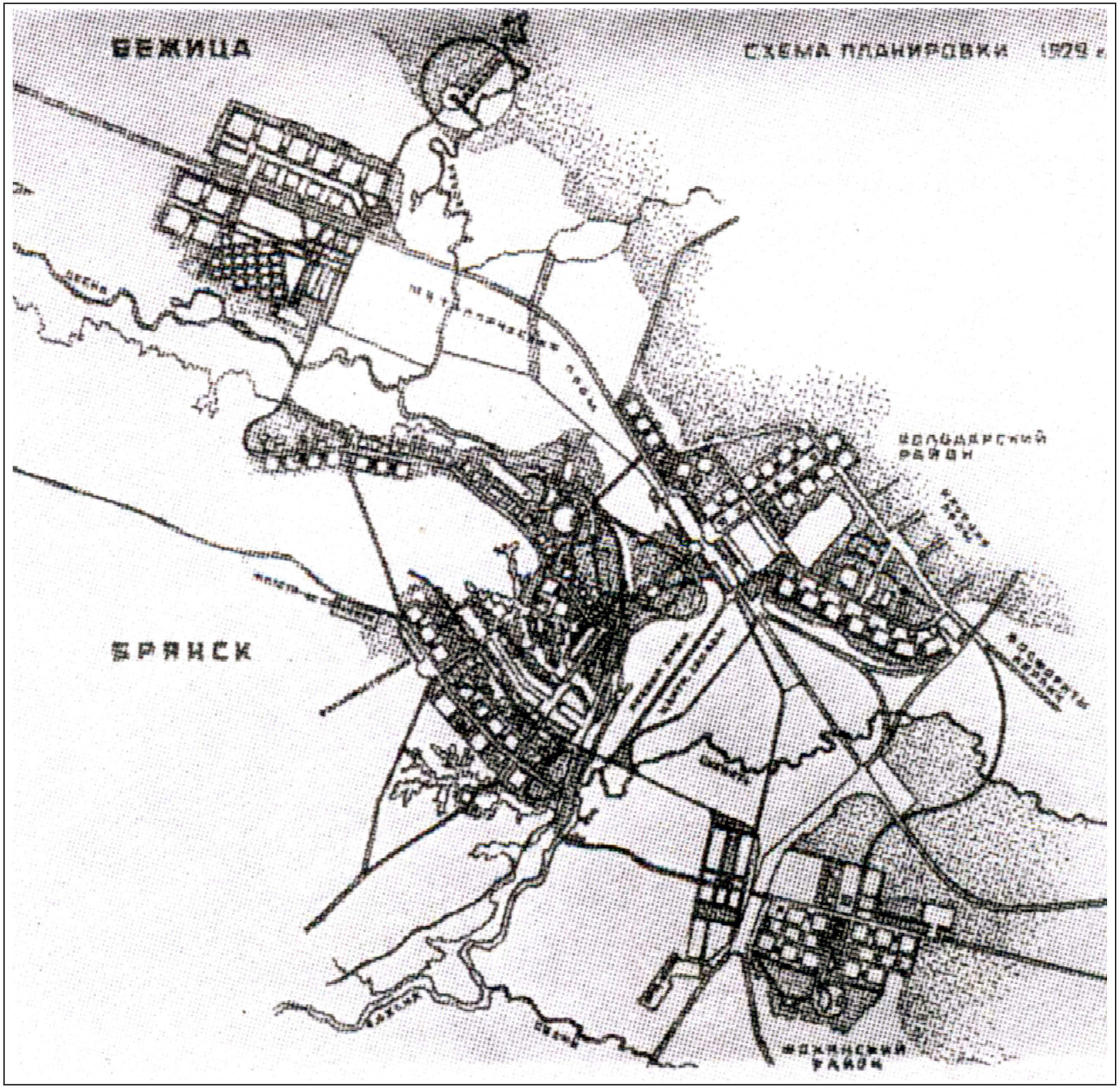

После Русской революции в 1920г Брянск стал губернским городом. Роль главного архитектора города тогда практически выполнял московский конструктивист А.З.Гринберг в сотрудничестве с губернским инженером А.А.Тарасовым. Новая застройка Гринберга сформировала новый административный центр города с другим , более крупным масштабом; появилась новая площадь «ДомаСоветов»; главной улицей стала Авиловская (тогда-Ленина, сейчас - Фокина).

В 1929-30 годах губернии упразднили и Брянск стал центром Бежицкого промышленного района Западной области с центром в Смоленске. В это время был разработан новый генплан города «Большой Брянск»-1929г.(пересмотрен 1931-1932 г.) Архитекторы Картоиздательства НКВД В.Н.Семёнов, В.А.Пашков. Согласно Генплану Брянск объединяется с промышленными посёлками Володарский, Урицкий и Фокинский в единое городское образование. Бежица требовала особого градостроительного решения. В 1937г. Брянск вошёл в состав Орловской области; главным архитектором города стал выпускник ВХУТЕИНа Б.П. Шавырин.

ПЛАН-СХЕМА БЕЖИЦЫ 30-х-40-х С НАЛОЖЕНИЕМ РЕЛЬЕФА.

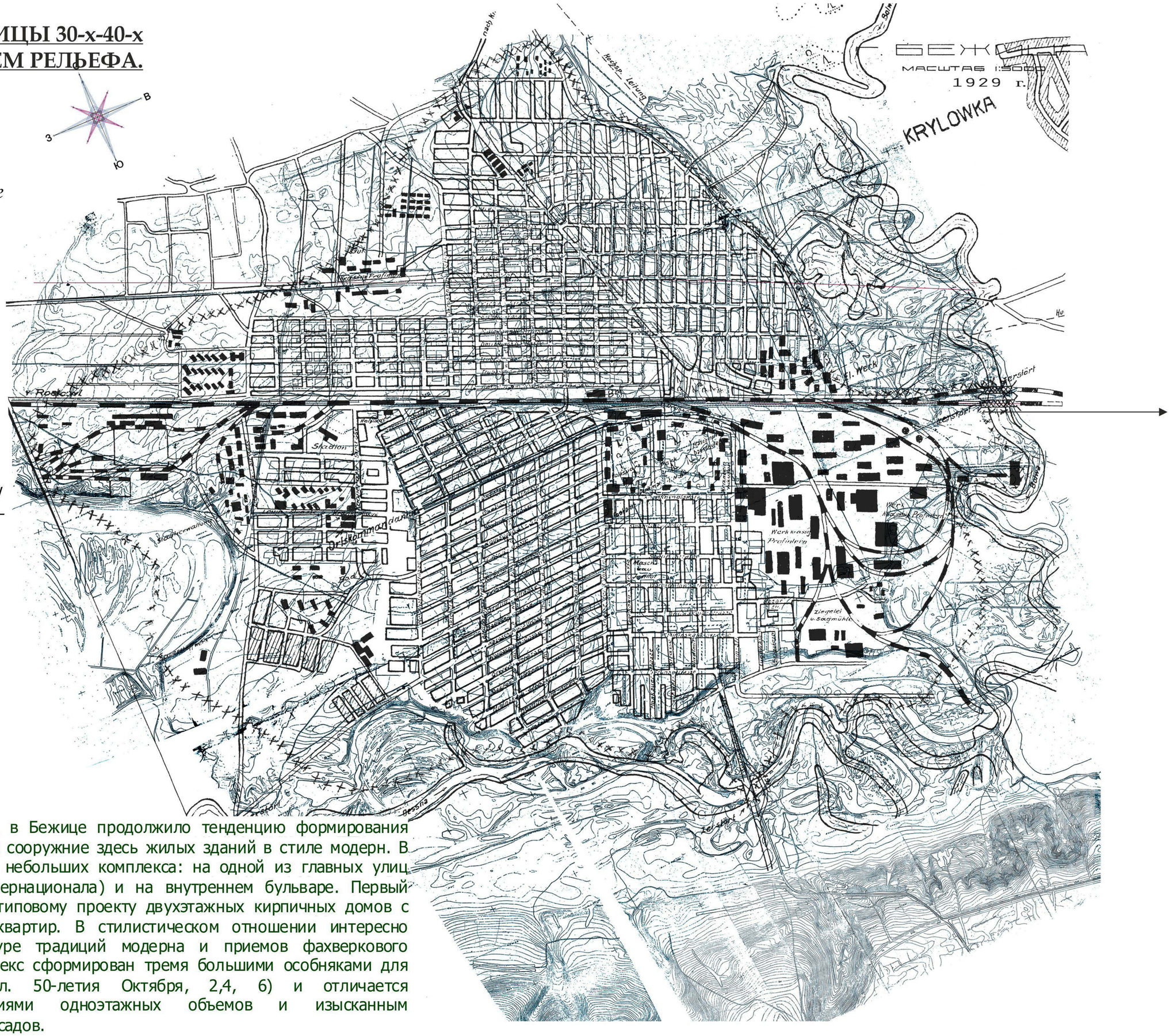

После бурных событий 1917 года *производство почти остановилось, но уже зимой 1918 года был начат выпуск сельскохозяйственных машин, освоен ремонт, а затем и производство бронепоездов, изготавливались вагоны и платформы.*
Восстановление завода продолжалось до 1925 года. В 1929 году освоено производство четырехосных 50-тонных крытых грузовых вагонов по поточно-узловому методу, а через два года - 50-тонных цистерн сварной конструкции.

В 1937 году завод удвоил выпуск продукции по сравнению с 1932 годом и увеличил его в 16 раз по сравнению с 1913 годом. На заводе в этот период работало 24211 человек - максимальная численность за всю его историю.

Строительство 1920-х гг. в Бежице продолжило тенденцию формирования города-сада. Продолжается и сооружние здесь жилых зданий в стиле модерн. В эти годы были созданы два небольших комплекса: на одной из главных улиц поселка (ныне ул. 3-го Интернационала) и на внутреннем бульваре. Первый состоит из возведенных по типовому проекту двухэтажных кирпичных домов с мансардами на несколько квартир. В стилистическом отношении интересно соединение в их архитектуре традиций модерна и приемов фахверкового строительства. Второй комплекс сформирован тремя большими особняками для руководителей завода (бул. 50-летия Октября, 2,4, 6) и отличается выразительными композициями одноэтажных объемов и изысканным декоративным убранством фасадов.

АЭРОФОТОСЪЁМКА БЕЖИЦЫ 1943 г.



ГЕНПЛАН БРЯНСКА 1945 г.

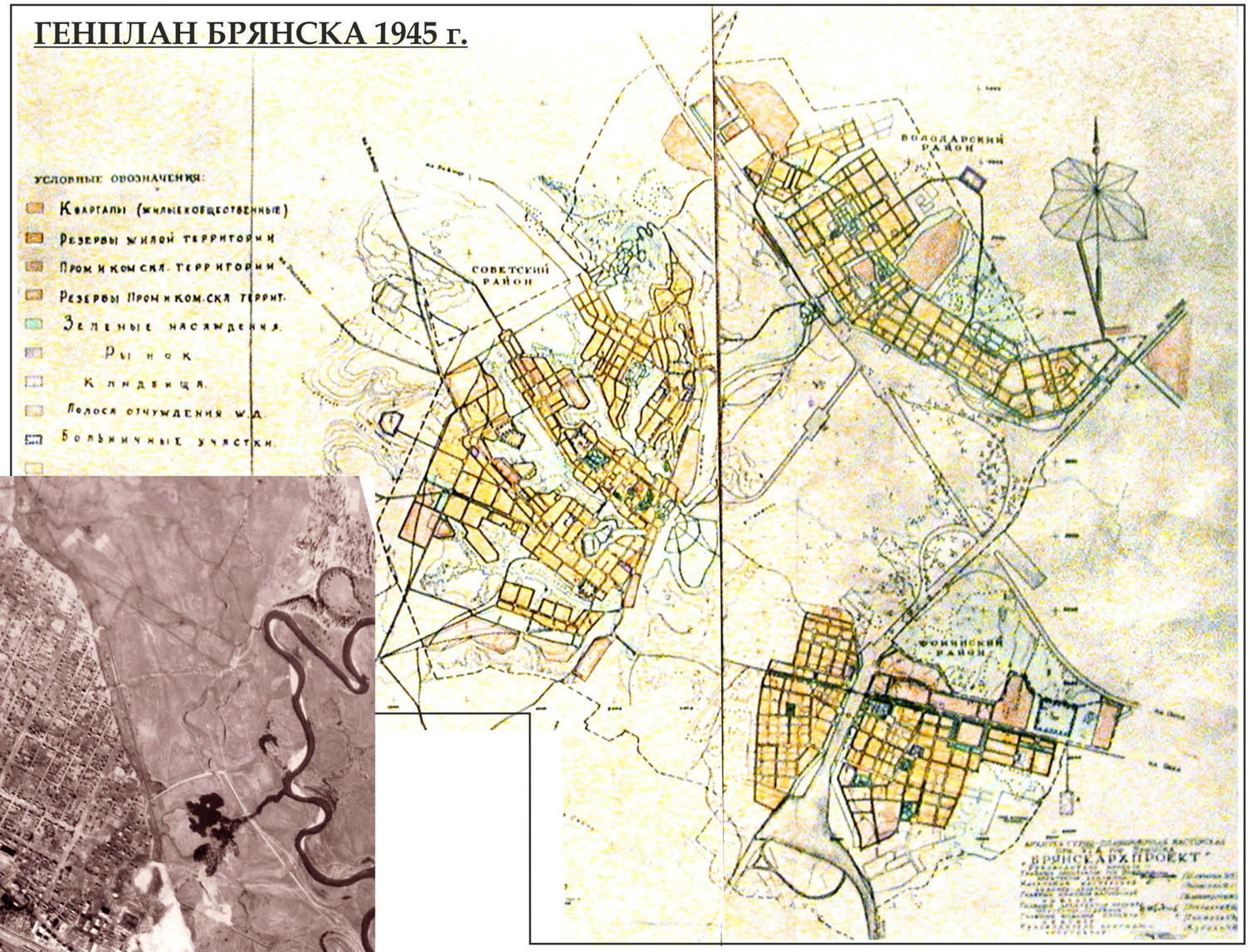

К концу войны Брянск, в котором было разрушено 93% жилого фонда вошёл в число древних русских городов, подлежащих первоочередному восстановлению. В 1944г. из районов западной части Орловской области была вновь создана Брянская область. В 1945-1946г.г. был разработан генплан восстановления и реконструкции Брянска с включением в его состав Бежицы. Архитекторы: М.П. Парусников, В.А. Пашков. Продолжение планировочных традиций классицизма: главная ось - ул.Советская с системой камерных площадей и создание проспекта Ленина - главной улицы, соединившей 3 довоенных района города 200 метровыми деревянными мостами.

4-й: 1943 - 1955г.г «Восстановление»;

За годы Великой Отечественной войны *завод был почти полностью разрушен. Однако уже в 1944 году, одновременно с восстановлением цехов, предприятие начало выпуск коксотушильных вагонов, в 1946 году - паровозов серии «Л», в 1949-м - изотермических вагонов со льдосоляным охлаждением. В 1950 году завод достиг довоенного объема производства.*

В 1951 году построена первая паровая турбина, а три года спустя организовано производство энергопоездов.

ПЛАН - СХЕМА ГЕНЕРАЛЬНОГО ПЛАНА БЕЖИЦЫ 1946 г

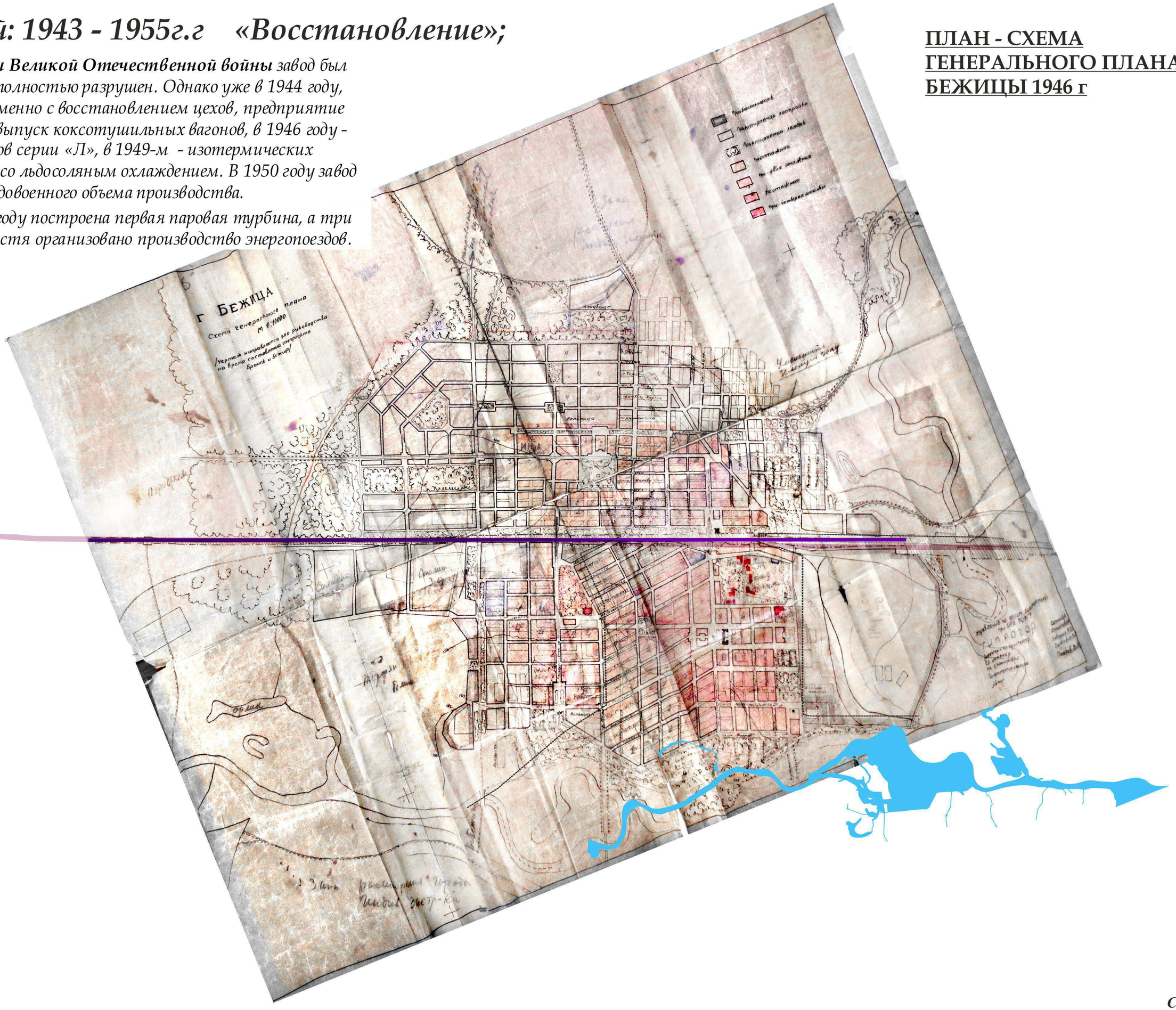

ГЕНПЛАН БРЯНСКА 1977 г.



ГЕНПЛАН БРЯНСКА 1988 г.



ГЕНПЛАН БРЯНСКА1989 г.
ЗОНЫ ОХРАНЫ ПАМЯТНИКОВ ИСТОРИИ И КУЛЬТУРЫ.

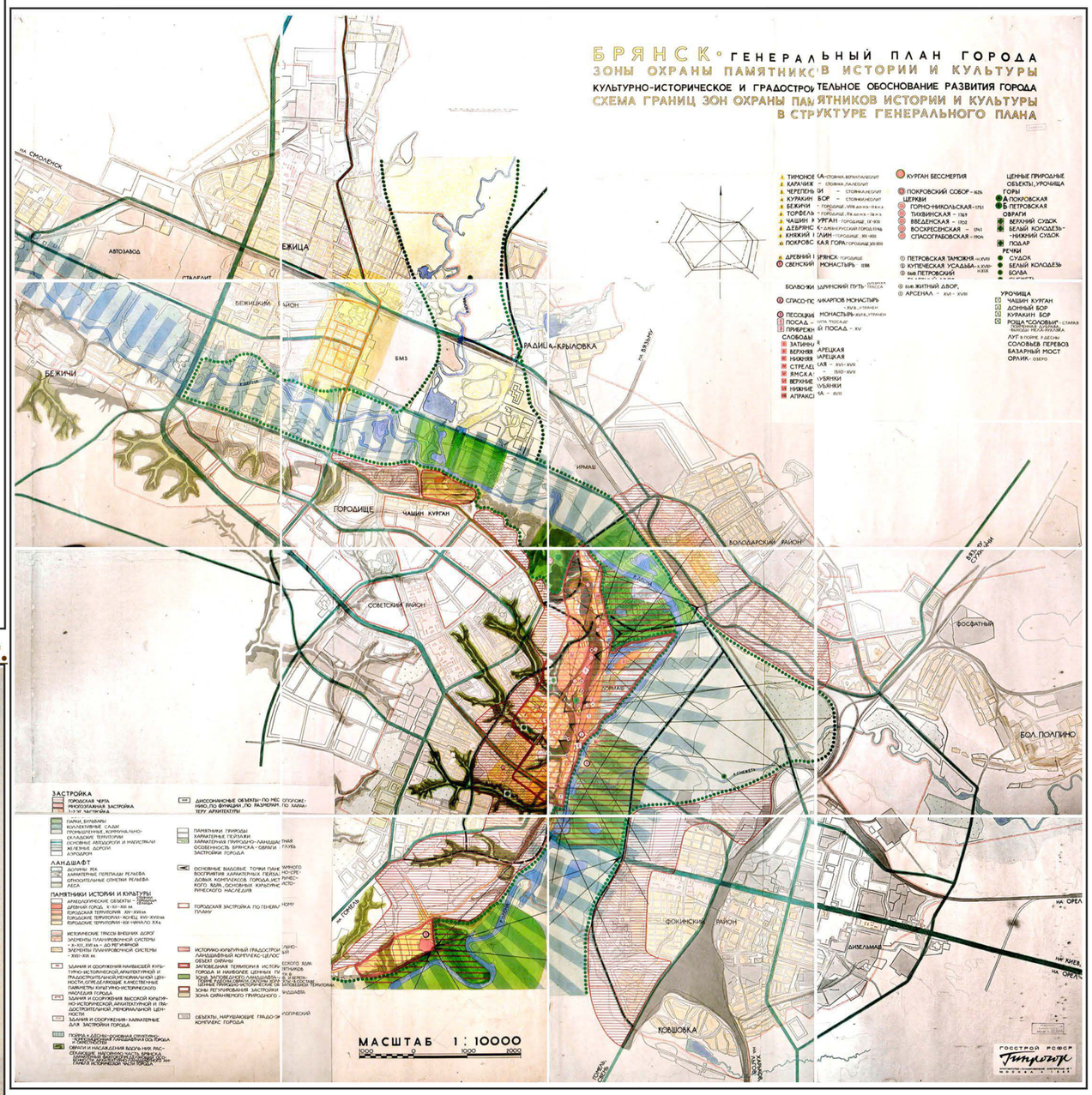

В 1968году Генплан города был заново переработан в «Гипрогоре» (В.А. Пашков, Ф.И. Янсон) в связи с быстрым ростом и присоединением Бежицы в 1956г. Новые версии генплана вышли в 1977г. 1988г после разработанного в 1973г. ПДП центра города (»Брянскгражданпроект») и «Проекта охранных зон памятников истории и культуры» (1977г. «Росреставрация»).

ФРАГМЕНТ ГЕНПЛАН БРЯНСКА 1988 г.



микрорайон московский.



10-й=Микрорайон о микрорайон на Флотской.



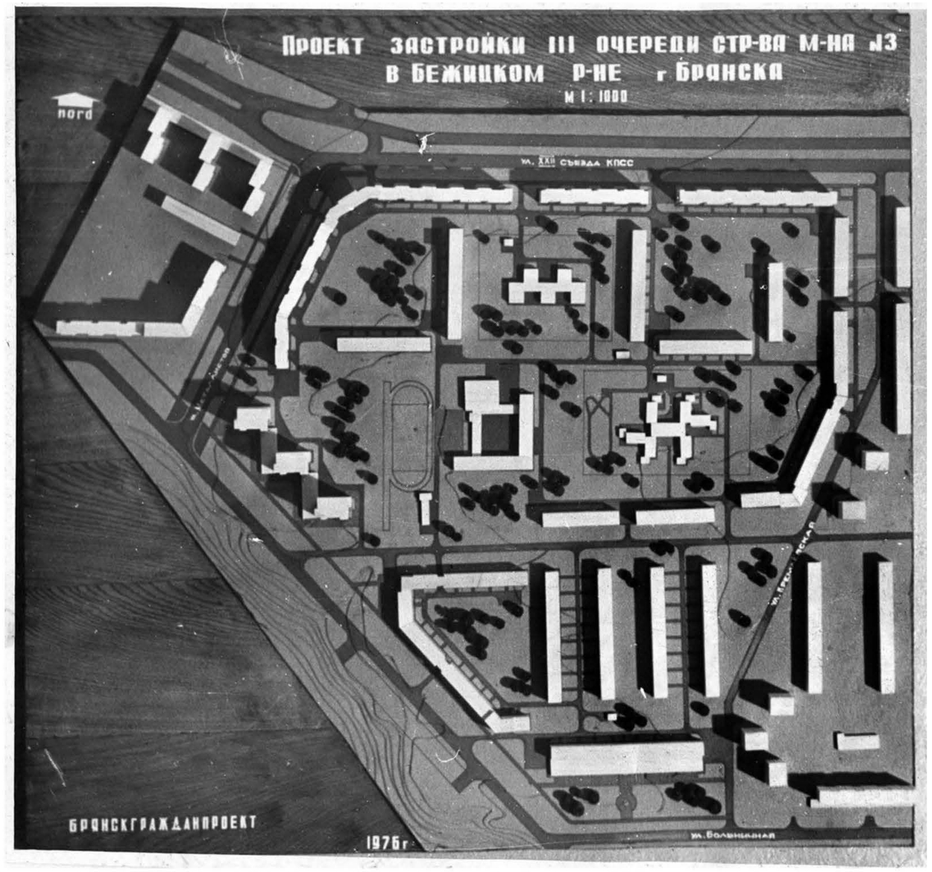

ФРАГМЕНТ ГЕНПЛАН БРЯНСКА 2015г.

6-й: 1999 - 2019г.г.

«Вопросы нового развития».



Бежица. Градостроительный анализ. Ландшафтный анализ. Этап 1916год.

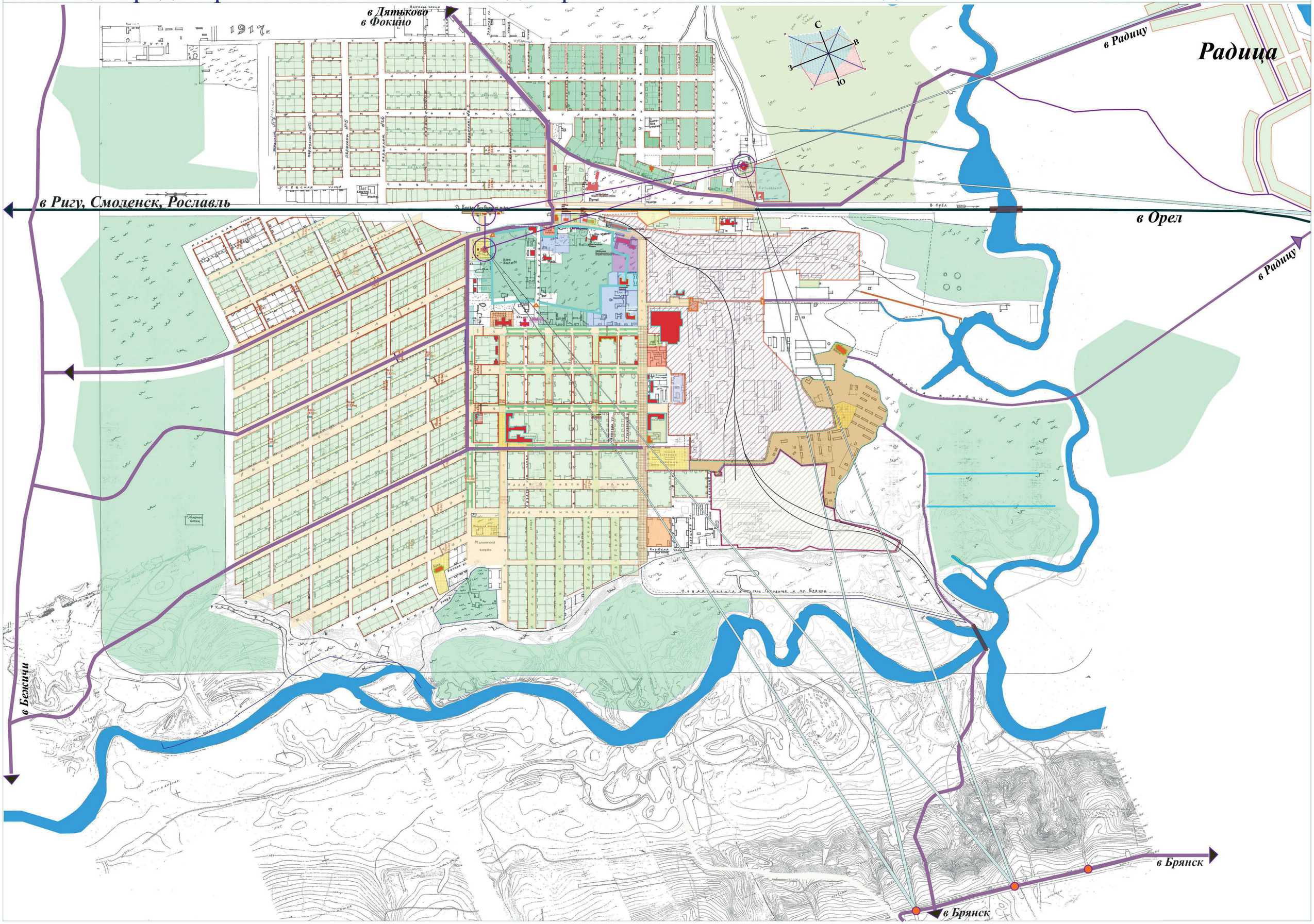

Бежица.

Историко-культурный опорный план

центральной части Бежицкого района города Брянска

Условные обозначения

- объекты культурного наследия **Федерального значения**, состоящие на госохране из Единого государственного реестра объектов культурного наследия:памятники истории и культуры народов Российской Федерации
- объекты культурного наследия **регионального значения**, состоящие на госохране из Единого государственного реестра объектов культурного наследия:памятники истории и культуры народов Российской Федерации
- исторически ценный градоформирующий объект историко-градостроительной среды
- рядовые объекты среды, не имеющие стилевых признаков; здания исторической застройки или застройки традиционного типа, искаженные современными пристройками и надстройками
- храмы- не сохранившиеся, утраченные исторические доминанты
- современные высотные доминанты
- перспективные высотные доминанты
- здания- элементы современной застройки-объекты, **нейтральные** по своим объемно-пространственным характеристикам по отношению к историко- градостроительной среде
- застройка, не имеющая стилевых признаков не адаптированная, **диссонирующая** с характером исторической градостроительной среды - требующая современных изменений
- **дисгармоничная** застройка, диссонирующая по своим объемно-пространственным характеристикам по отношению к историко-градостроительной среде
- исторические красные линии с 1895года, подлежащие сохранению (восстановлению в случае утраты)
- несохранившиеся исторические объекты
- территория Брянского завода БМЗ современная
- территория Брянского завода с 1895года-основного исторически градоформирующего объекта
- площади с 1895года - исторически складывающиеся структурно-планировочные общественные центры, частично имевшие продолжение развития и основные исторические пешеходные связи
- основные современные структурные пешеходные связи
- новые общественные центры в структурно-планировочном каркасе современного города
- граница территории **«Достопримечательное место в центре Бежицкого района»** в соответствии с постановлением администрации Брянской области №842 от 13.08.2009
- граница территории **«Градостроительный ансамбль советского периода»** в соответствии с постановлением администрации Брянской области № 442 от 2.10.2003
- высотные композиционные акценты сложившейся застройки Ансамбля советского периода-ритм застройки
- застройка советского периода(1940х- до середины 80х) не имеющая стилевых признаков или выстроенная по типовым проектам, требующая современных изменений
- система дорог , улиц - исторически сложившаяся планировочная структура
- граница парка в исторический период
- исторический вход в парк
- зеленые насаждения парков современный период
- территории системы зеленых бульваров-исторически сложившаяся планировочная структура
- территория среднеэтажной застройки, сложившаяся исторически и смешанной застройки
- территория усадебной и малоэтажной застройки, сложившаяся исторически
- современная территория 5-9-12 эт. застройки
- территории учебных учреждений высшего и среднего образования
- территории учреждений здравоохранения
- территории объектов административно-делового, социально -культурного и торгово-бытового назначения
- территории детских учреждений
- территории коммунальные и промышленные, дисгармоничные историко- архитектурной среде, рекомендуемые к выносу
- технические объекты и территории
- территория рынка современное состояние
- территория железной дороги современное состояние

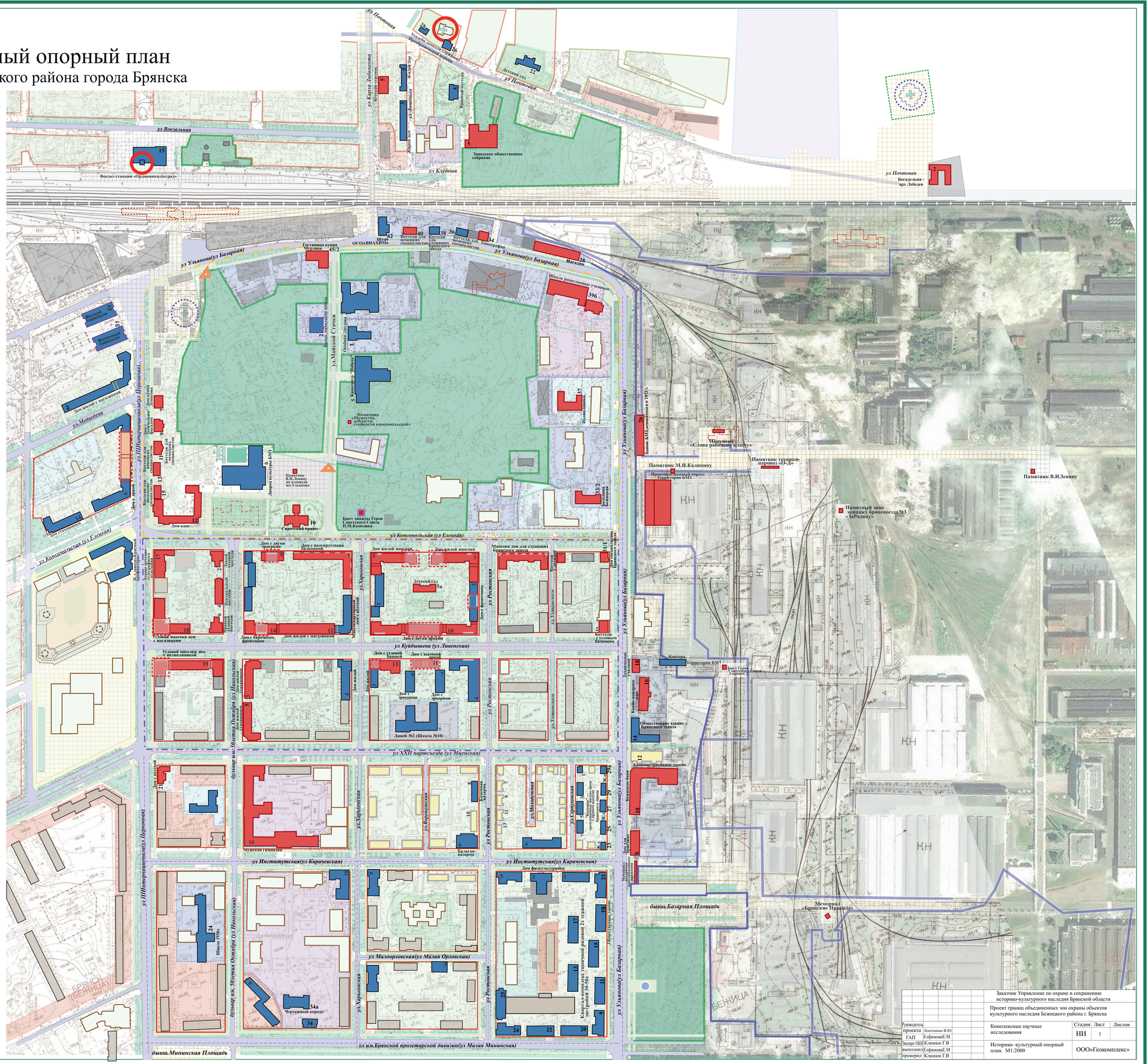
ул Почтовая
ул Карла-Либкнехта
ул Вокзальная
ул Клубная
ул Ульянова(ул Базарная)
ул Маяковского
ул Комсомольская (ул Елецкая)
ул Куйбышева (ул Ливенская)
ул XXII партсъезда (ул Мценская)
ул Институтская(ул Карачевская)
ул Малоорловская(ул Малая Орловская)
ул им.Брянской пролетарской дивизии(ул Малая Мценская)
бывш.Минская Площадь
бывш.Базарная Площадь
Вокзал станции «Орловско-Киевская»
Заводское общественное собрание
Гостиница кузнеца Трудина
Школа ремесленных учеников
Магазин
Типография
Памятник «Мужеству, доблести, стойкости комсомольской»
Памятник В.И.Ленину на площади им.Ульянова
Дворец культуры БМЗ
Бюст дважды Героя Советского Союза П.М.Камозина
Сиротский приют
Дом-кафе
Дом с аптекой
Дом с двумя эркерами
Дом с полукруглыми балконами
Дом с башнями фронтоном
Дом жилой многоэт.
Дом с угловой башней
Дом с высокой аркой
Угловой многоэт дом с магазинами
Угловой многоэт дом с полисадником
Лицей №2 (Школа №10)
Школа 1930х
Чертежный корпус
Мужская гимназия
Балаган-казарма
Дом физкультурника
Квартал-комплекс гипичной рядовой 2х этажной застройки 30-50х
Памятник М.И.Калинину
Памятник техники-паровоз «О-Ле»
Памятный знак экипажу бронепоезда№3 «За Родину»
Мемориал «Брянские Правила»
Контора Территория БМЗ
Общественное здание Брянского завода
Административное здание
Бюст Героя Советского Союза Хорошко
Памятник Ленину
Мемориал «Слава рабочему классу»
Детский сад
Аптека
Кинотеатр "Победа"
Молочное павильон
Молочная лавочка
Дом жилой с магазинами
Дом с башнями
Дом с эркерами
Дом с аптекой
Дом с магазинами
Дом с аптекой
Дом с магазинами
Дом с аптекой
Дом с магазин

Бежица.

Ландшафтно-исторический анализ территории

центральной части Бежицкого района города Брянска

Условные обозначения

- объекты культурного наследия **Федерального значения**, состоящие на госохране из Единого государственного реестра объектов культурного наследия:памятники истории и культуры народов Российской Федерации
- объекты культурного наследия **регионального значения**, состоящие на госохране из Единого государственного реестра объектов культурного наследия:памятники истории и культуры народов Российской Федерации
- исторически ценный градоформирующий объект историко-градостроительной среды
- рядовые объекты среды, не имеющие стилевых признаков; здания исторической застройки или застройки традиционного типа, искаженные современными пристройками и надстройками
- храмы- не сохранившиеся, утраченные исторические доминанты
- современные высотные доминанты
- перспективные высотные доминанты
- утраченные видовые связи доминант с конца19в
- зоны визуального восприятия исторического храма Петра и Павла -сектор обзора в панораме начала 20 века
- основные виды обзорные панорамные и виды перспективы исторической улицы с объектами ОКН- направления наилучшего визуального восприятия
- точки обзора и наилучшего визуального восприятия ОКН
- современная территория объектов культурного наследия
- исторические красные линии с 1895года, подлежащие сохранению (восстановлению в случае утраты)
- граница территории «**Достопримечательное место в центре Бежицкого района**» в соответствии с постановлением администрации Брянской области №842 от 13.08.2009
- граница территории «**Градостроительный ансамбль советского периода**» в соответствии с постановлением администрации Брянской области № 442 от 2.10.2003
- территория современного Брянского завода «БМЗ» -основного исторически градоформирующего объекта Бежицы
- здания- элементы современной застройки-объекты, **нейтральные** по своим объемно-пространственным характеристикам по отношению к историко- градостроительной среде
- перспективная коммуникативно- общественная городская среда с необходимой регенерацией и улучшением благоустройством, где историческая застройка формирует общественные пространства
- новые общественные центры в структурно-планировочном каркасе современного города
- основные современные структурные пешеходные связи
- система дорог , улиц - исторически сложившаяся планировочная структура
- зеленые насаждения парков современный период
- территории системы зеленых бульваров-исторически сложившаяся планировочная структура
- застройка советского периода(1940х- до середины 80х) не имеющая стилевых признаков или выстроенная по типовым проектам, требующая современных изменений
- территория среднеэтажной застройки, сложившаяся исторически и территория смешанной застройки
- территория усадебной и малоэтажной застройки, сложившаяся исторически
- территория усадебной и малоэтажной застройки, складывающаяся бессистемно
- современная территория 5-9-12 эт. застройки
- территории учебных учреждений высшего и среднего образования
- территории учреждений здравоохранения
- территории объектов административно-делового, социально -культурного и торгово-бытового назначения
- территории детских учреждений
- территория рынка современное состояние
- территория железной дороги современное состояние
- территории коммунальные и промышленные, **дисгармоничные** историко- архитектурной среде, рекомендуемые к выносу
- технические объекты и территории
- застройка, не имеющая стилевых признаков не адаптированная, **диссонирующая** с характером исторической градостроительной среды - **требующая современных изменений**
- **дисгармоничная** застройка, диссонирующая по своим объемно- пространственным характеристикам по отношению к историко-градостроительной среде

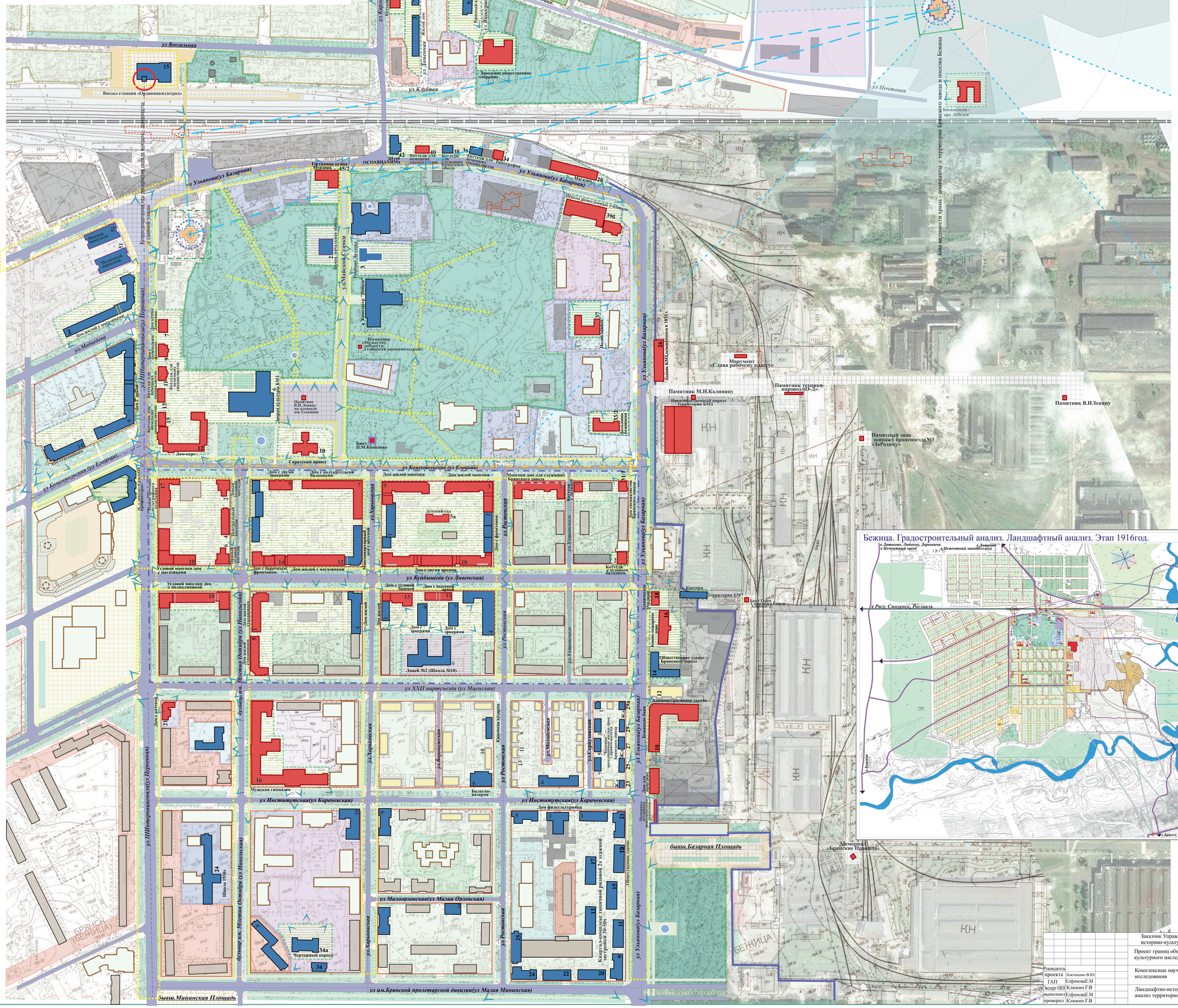

Заказчик Управление по охране и сохранению историко-культурного наследия Брянской области			
Проект границ объединенных зон охраны объектов культурного наследия Бежицкого района г. Брянска			
Руководитель проекта	Лоскошин В.Ю.	Стадия	Лист	Листов
ГАП	Елфимова Е.М.			
Эксперт ОКН	Клюкин Г.В.	Комплексные научные исследования	НИ	2	
выполнил	Елфимова Е.М.			
проверил	Клюкин Г.В.	Ландшафтно-исторический анализ территории. М1:2000	ООО»Геокомплекс»	

Бежица.

Исследование функциональных зон территории

центральной части Бежицкого района города Брянска

Условные обозначения

- объекты культурного наследия **Федерального значения**, состоящие на госохране из Единого государственного реестра объектов культурного наследия:памятники истории и культуры народов Российской Федерации
- объекты культурного наследия **регионального значения**, состоящие на госохране из Единого государственного реестра объектов культурного наследия:памятники истории и культуры народов Российской Федерации
- исторически ценный градоформирующий объект историко-градостроительной среды
- рядовые объекты среды, не имеющие стилевых признаков; здания исторической застройки или застройки традиционного типа, искаженные современными пристройками и надстройками
- храмы- не сохранившиеся, утраченные исторические доминанты
- современные высотные доминанты
- перспективные высотные доминанты
- современная территория объектов культурного наследия
- исторические красные линии с 1895года, подлежащие сохранению (восстановлению в случае утраты)
- граница территории «**Достопримечательное место в центре Бежицкого района**» в соответствии с постановлением администрации Брянской области №842 от 13.08.2009
- граница территории «**Градостроительный ансамбль советского периода**» в соответствии с постановлением администрации Брянской области № 442 от 2.10.2003
- территория современного Брянского завода «БМЗ» -основного исторически градоформирующего объекта Бежицы
- объекты, **нейтральные** по своим объемно-пространственным характеристикам по отношению к историко- градостроительной среде
- основные современные структурные пешеходные связи
- новые общественные центры в структурно-планировочном каркасе современного города
- перспективная коммуникативно- общественная городская среда с необходимой регенерацией и улучшенным благоустройством, где историческая застройка формирует общественные пространства
- перспективное развитие общественных центров района с общественно- деловой, административно-деловой, социально-культурной функциями.Предложение«Гипрогор»
- перспективная территория развития зоны спорта: оздоровительного спортивного комплекса технического университета со спортивным обслуживанием центральной части Бежецкого района
- система дорог , улиц - исторически сложившаяся планировочная структура
- зеленые насаждения парков современный период
- территории системы зеленых бульваров-исторически сложившаяся планировочная структура
- застройка советского периода(1940х- до середины 80х) не имеющая стилевых признаков или выстроенная по типовым проектам, требующая современных изменений
- территория среднеэтажной застройки, сложившаяся исторически и территория смешанной застройки
- территория усадебной и малоэтажной застройки, сложившаяся исторически
- территория усадебной и малоэтажной застройки, складывающаяся бессистемно
- современная территория 5-9-12 эт. застройки
- территории учебных учреждений высшего и среднего образования
- территории учреждений здравоохранения
- территории объектов административно-делового, социально -культурного и торгово-бытового назначения
- территории детских учреждений
- территория рынка современное состояние
- территория железной дороги современное состояние
- территории коммунальные и промышленные, **дисгармоничные** историко- архитектурной среде, рекомендуемые к выносу
- технические объекты и территории
- застройка, не имеющая стилевых признаков не адаптированная, **диссонирующая** с характером исторической градостроительной среды - **требующая современных изменений**
- **дисгармоничная** застройка, диссонирующая по своим объемно- пространственным характеристикам по отношению к историко-градостроительной среде

ул Почтовая; ул Карла Либкнехта; ул Вокзальная; ул Ульянова(ул Базарная); ул Клубная; ул Дзержинского; ул Пионерская; ул Почтовая; ул Корхова; ул Почтовая; ул Ульянова(ул Базарная); ул Комсомольская (ул Елецкая); ул Куйбышева (ул Ливенская); ул XXII партсъезда (ул Мценская); ул Институтская(ул Карачевская); ул Малоорловская(ул Малая Орловская); ул им.Брянской пролетарской дивизии(ул Малая Мценская); ул Ульянова(ул Базарная); ул Ульянова(ул Базарная); ул Шпалозаводская(ул Керамическая); ул Шпалозаводская(ул Керамическая); бульвар им. Героини Октября (ул Никольская); бульвар им. Героини Октября (ул Никольская); ул Комсомольская (ул Елецкая); ул Мейерова; ул Майской Стачки; ул Харьковская; ул Ростовская; ул Хотынецкая; ул Серпуховская; ул Молодежная; ул Верховская; ул Харьковская; ул Ростовская; ул Ульянова(ул Базарная); ул Ульянова(ул Базарная)

Вокзал станции «Орел-ополи-Киевгрэс»; Гостиница кузнеца Трудина; ОСОАВИАХИМа; Типография; Магазин; Школа ремесленных учеников; Жилой дом; Жилой дом; Жилой дом; Жилой дом; Заводское общественное собрание; Детский сад; Детский сад; Богдановская - арх.Лебезяк; Молочный завод; Дом с аптекой; Дом с аптекой; Дом с аптекой

Приложение №4
к акту по результатам государственной историко-культурной экспертизы проекта зон охраны объектов культурного наследия центральной части Бежицкого района г. Брянска в части определения предмета охраны объекта культурного наследия регионального значения «Достопримечательное место в центре Бежицкого района», требований к осуществлению деятельности и требований к градостроительным регламентам в границах его территории

ИСТОРИКО-КУЛЬТУРНЫЙ ОПОРНЫЙ ПЛАН ЦЕНТРАЛЬНОЙ ЧАСТИ БЕЖИЦКОГО РАЙОНА ГОРОДА БРЯНСКА

Бежица.

Историко-культурный опорный план

центральной части Бежицкого района города Брянска

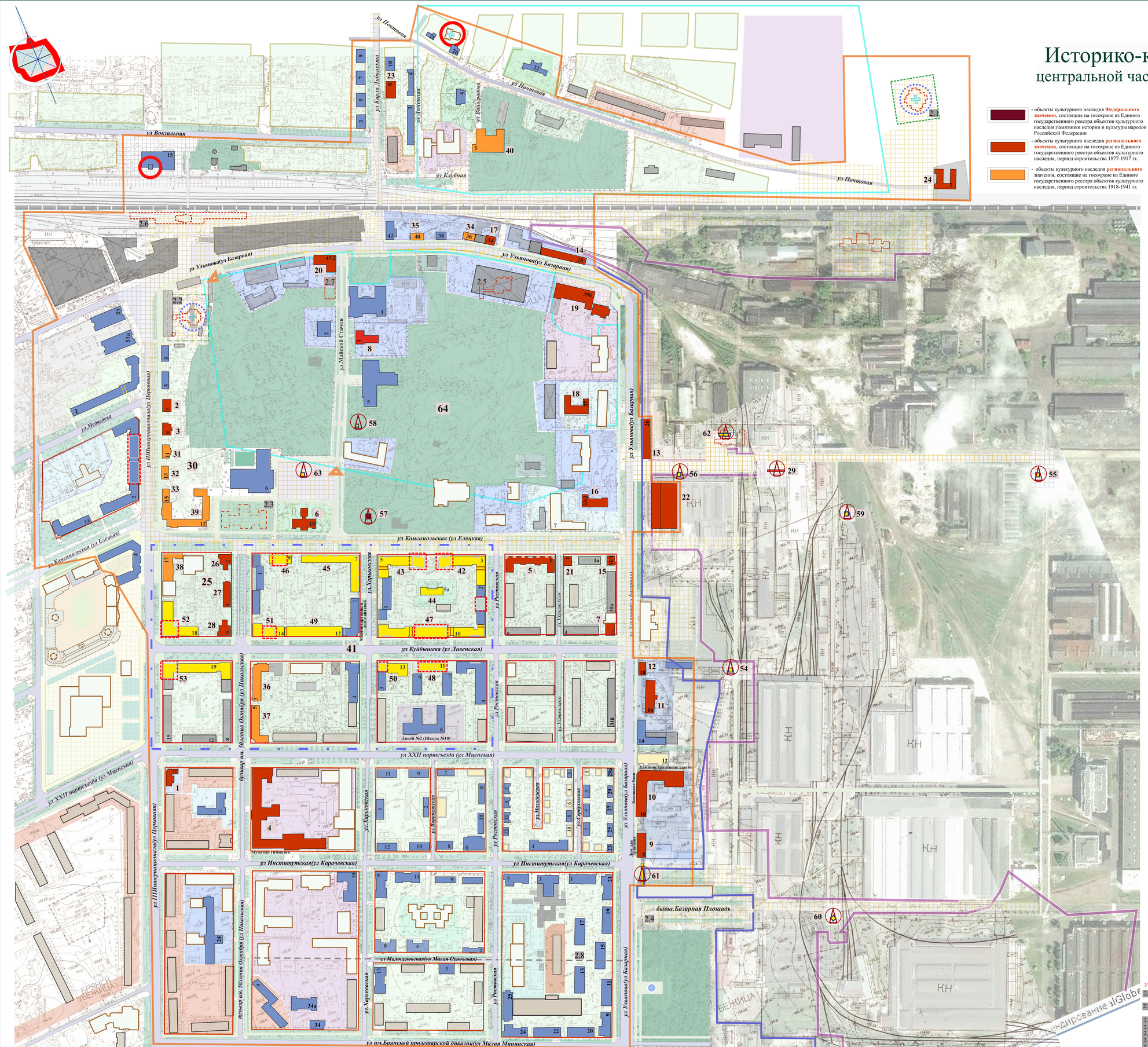

Условные обозначения

- объекты культурного наследия **Федерального значения**, состоящие на госохране из Единого государственного реестра объектов культурного наследия/памятники истории и культуры народов Российской Федерации
- объекты культурного наследия **регионального значения**, состоящие на госохране из Единого государственного реестра объектов культурного наследия, период строительства 1877-1917 гг.
- объекты культурного наследия **регионального** значения, состоящие на госохране из Единого государственного реестра объектов культурного наследия, период строительства 1918-1941 гг.
- объекты культурного наследия **регионального значения**, состоящие на госохране из Единого государственного реестра объектов культурного наследия, период строительства 1943-1960 гг.
- исторически ценный градоформирующий объект историко-градостроительной среды
- рядовые объекты среды, не имеющие стилевых признаков; здания исторической застройки или застройки традиционного типа, искаженные современными пристройками и надстройками
- застройка советского периода (1940х- до середины 80х) не имеющая стилевых признаков или выстроенная по типовым проектам, требующая современных изменений
- исторические красные линии кварталов периода 1895 года (подлежащие сохранению, восстановлению в случае утраты)
- прежние неутвержденные границы территории объекта культурного наследия регионального значения «Достопримечательное место в центре Бежицкого района» (принят под охрану в соответствии с постановлением администрации Брянской области №842 от 13.08.2009 г., границы территории и предмет охраны на дату проведения работ не утверждены)
- граница территории объекта культурного наследия регионального значения «Градостроительный ансамбль советского периода» (принят под охрану в соответствии с постановлением администрации Брянской области №442 от 02.10.2003 г.)
- проектируемые границы территории объекта культурного наследия регионального значения «Достопримечательное место в центре Бежицкого района»
- высотные композиционные акценты сложившейся застройки Ансамбля советского периода (ритм застройки)
- структурно-планировочный каркас, сформированный с 1895 года (общественные центры, площади, пешеходные связи)
- современный структурно-планировочный каркас (общественные центры, площади, пешеходные связи)
- основные современные структурные пешеходные связи
- исторически сложившаяся планировочная структура (система дорог, улиц)
- территории исторически сложившийся системы зеленых бульваров
- современная территория 5-9-12 эт. застройки
- территории учебных учреждений высшего и среднего образования
- территории учреждений здравоохранения
- здания- элементы современной застройки-объекты, **нейтральные** по своим объемно-пространственным характеристикам по отношению к историко- градостроительной среде
- застройка, не имеющая стилевых признаков не адаптированная, **диссонирующая** с характером исторической градостротельной среды - требующая современных изменений
- **дисгармоничная** застройка, диссонирующая по своим объемно-пространственным характеристикам по отношению к историко-градостроительной среде
- исторические памятники трудовой и боевой Славы
- Храм в честь Преображения Господня
- места не сохранившихся храмов (утраченные исторические доминанты)
- несохранившиеся исторические объекты
- несохранившиеся элементы планировочной структуры
- современные высотные доминанты
- перспективные высотные доминанты
- граница территории Брянского завода периода1895 года (основной исторический градообразующий объект)
- граница современной территории Брянского завода БМЗ
- граница парка 1895 года
- исторический вход в парк
- зеленые насаждения парков современный период
- территории детских учреждений
- территория железной дороги современное состояние
- технические объекты и территории
- территории коммунальные и промышленные, дисгармоничные историко- архитектурной среде, рекомендуемые к сносу
- территории объектов административно-делового, социально -культурного и торгово-бытового назначения

Экспликация

Объекты культурного наследия, построенные в период с 1877 по 1917-е гг.:

1. **Дом с аптекой**, *1890-1900-е гг.арх Н.А.Лебедев*.ул.III Интернационала, 21. -М 645
2. **Дом купца Денисова**,*1900-е гг.* ул. III Интернационала, 7. -М 442
3. **Дом жилой (*Дом с готическим фасадом**), *1890-1900г.*ул. III Интернационала,9.-М442
4. **Гимназия мужская** , *1880-е гг.,1911г., 1950 г.* ул. Институтская,16. -М 442
5. **Многоквартирный дом для служащих Брянского завода**,*1910-е гг.* ул. Комсомольская, 1. -М 645
6. **Сиротский приют**, *1904-1905 гг.* ул. Комсомольская, 10. -М 442
7. **Коттедж с угловым балконом**,*1910-е гг* ул. Куйбышева, 2. -М 645
8. **Особняк с лучковым аттиком**,*1911-1912гг.*ул.Майской Стачки,3. -М 645
9. **Дом №8 (*Дом для приезжих**),*1913г. арх.Н.А.Лебедев*.ул. Ульянова, 8. -М 496
10. **Бани (*Бежицкие бани**),*1898-90 гг.* ул. Ульянова, 10. -М 645
11. **Дом №16 (*Конно-пожарное депо**), *1910-е гг.* ул. Ульянова,16.-М 496
12. **Дом №18 (*Техническое училище**),*1900-е гг.* ул. Ульянова,18.-М 496
13. **Производственный корпус**,*1919г.* ул. Ульянова, 26. -М 442
14. **Дом №28 (*Магазин**),*1900-е гг.* ул. Ульянова, 28. -М 496
15. **Дом специалистов Брянского завода**, 1910-е гг. ул.Ульянова, 31\1 .-М 645
16. **Больница «Бежицкая»**,*1911г.* ул. Ульянова, 33\2. -М 645
17. **Дом №34 (*Типография**),*1910-е гг.* ул. Ульянова, 34. -М 496
18. **Поликлиника**, *1910-е гг.* ул. Ульянова, 37. -М 442
19. **Дом №396 (*Школа ремесленных учеников**), *1895г.*ул. Ульянова, 39Б. -М 496
20. **Гостиница Мурзина**, *1890-е гг.* ул. Ульянова, 45\2. -М 645
21. **Коттедж с лоджией**, *1911-1913 гг.* ул. Ухтомского, 1. -М 645
22. **Здание Брянского машиностроительного завода**, основанного в 1873 г., награжден орденом Ленина в связи со 100-летием со дня его основания и орденом Трудового Красного Знамени за успешное выполнение задания семилетки, *1873 г.* территория БМЗ. -М 406
23. **Коттедж-теремок**, *2-я пол.1910-х гг.* ул. Карла Либкнехта, 8 -М 442
24. **Богадельня**,*1900-е гг* .арх.Н.А.Лебедев. ул. Почтовая, 2. -М 442
25. **Жилой комплекс для руководства завода «Красный Профинтерн»**,*кон.1910 гг.-нач.1920 гг.*
26. **левый угловой коттедж**, бульвар 50-летия Октября, 2.-М 442
27. **центральный коттедж**, бульвар 50-летия Октября, 4. -М 442
28. **правый угловой коттедж**, бульвар 50-летия Октября, 6.М 442
29. **Памятник технику - паровоз «О-Д»** *1898 г.* территория БМЗ -М 406

Утраченные исторически ценные элементы

2.1 Церковь Преображения Господня и Преображенскаяплощадь, ул. Почтовая
2.2 Церковь Петра и Павла, ул. III Интернационала
2.3 Больничный комплекс, ул. Комсомольская
2.4 Площадь Старого Базара, ул. Ульянова
2.5 Дом Теннишевых, ул. Ульянова
2.6 Ж.д станция «Болва»
2.7 Здание первой женской гимназии
2.8 Современная ул. Малоорловская (Малая Орловская)

Объекты культурного наследия, построенные в период с 1918 по 1941-е гг.:

30. **Ансамбль**, *1920-е гг.* -М 442
31-33. **Коттеджи для немецких специалистов**, ул.III Интернационала,11,13,15.-М442
34-35. **Коттеджи для немецких специалистов**, ул. Ульянова, 36,40. -М 442
36. **Дом жилой стахановцев**,*1936 г.* бульвар 50-летия Октября, 3.-М 442
37. **Дом жилой стахановцев**, *1936 г.* бульвар 50-летия Октября, 5. -М 442
38. **Здание почтово-телеграфного отделения** *1931 г. арх. А.З.Новиков*, ул. III Интернационала, 17. -М 406
39. **Дом-каре**, *нач. 1930-х гг.*, ул. Комсомольская, 12. -М 442
40. **Дом в котором находилась в 1919-120 гг. Бежицкая организация РКСМ и в 1921-1925 гг. Бежицкая драматическая студия (*Заводское общественное собрание**), *1880-е, 1912 г.,1960 г.* ул. Клубная, 5.-М496

Объекты культурного наследия, построенные в период с 1943 по 1960-е гг.:

41. **Градостроительный ансамбль советского периода**,*1950-1960-е гг.* Ограничен улицамиУльянова, III Интернационала, Комсомольской, XXII Партсъезда. -М 442
42. **Дом жилой многоквартирный**, *сер.1950-х гг.* ул. Комсомольская, 3. -М 442
43. **Дом жилой многоквартирный**, *сер.1950-х гг.* ул. Комсомольская, 5. -М 442
44. **Детский сад**, *сер.1950-х гг.* ул. Комсомольская, 5а. -М 442
45. **Дом с полукруглыми балконами**, 2-я пол.1950-х гг. ул. Комсомольская, 7. -М 442
46. **Дом с двумя эркерами**,1-я пол.1950х гг. ул. Комсомольская, 9. -М 442
47. **Дом с двумя арками**, *кон. 1950-х, нач.1960-х гг.* ул.Куйбышева,10.М 442
48. **Дом с высокой аркой**, *кон.1930-х, нач.1950-х гг.*ул. Куйбышева,11.М 442
49. **Дом жилой с магазинами**,*кон.1950х гг.* ул. Куйбышева, 12. -М 442
50. **Дом с угловой башней**, *кон. 1950-х гг., нач. 1960-х гг.* ул. Куйбышева, 13. -М 442
51. **Дом с барочным фронтоном**,*кон.1950х, нач.1960-х гг.* ул. Куйбышева, 14. -М 442
52. **Угловой многоквартирный дом с магазинами**, *кон. 1950-х гг.* ул. Куйбышева, 18. -М 442
53. **Угловой многоквартирный дом с поликлиникой**, *кон. 1960-х гг.* ул. Куйбышева, 19. -М 442
54. **Бюст Героя Советского Союза Азарова С.С**. территория БМЗ -М 406
55. **Памятник В.И.Ленину**, у первых проходных БМЗ. *1947 г.* -М 406
56. **Памятник М.И.Калинину**. *1948 г.* территория БМЗ -М 406
57. **Бюст дважды героя Советского Союза П.М.Камозина**, *1948 г.* ул. Комсомольская, сквер -**Ф 1327**
58. **Памятник "Мужеству, доблести, стойкости комсомольской»** *1960 г.*, ул. Майской стачки. -М 406
59. **Памятник экипажу бронепоезда № 2 «За Родину»**, *1968 г.* территория БМЗ-М 406
60. **Мемориал «Брянские правила»**, *1970 г.* территория БМЗ. -М 406
61. **Мемориал ветеранам революционного движения** ул. Ульянова *1977 г.* -М 406
62. **Монумент «Слава рабочему классу»**, *1977 г.* территория БМЗ -М 406
63. **Памятник В.И.Ленину** на площади им. Ульянова, *1980 г.*-М 406
64. **Достопримечательное место в центре Бежицкого района** Ограничено с двух сторон ул. Ульянова, ул. Комсомольской и ул.III-го Интернационала. - М 842

					Заказчик Управление по охране и сохранению историко-культурного наследия Брянской области
					Проект зон охраны объектов культурного наследия центральной части Бежицкого района г. Брянска.Материалы по обоснованию предмета охраны, границ территории «Достопримечательного места в центре Бежицкого района» в требований к осуществлению деятельности и градостроительным регламентам в границах территории
					Комплексные научные исследования — Стадия: НИ; Лист; Листов
ГАП	Прокошкин Р.В.				
выполнил	Сивенкова Я.А.				Историко- культурный опорный план. М1:2000 — Брянский филиал РАНХиГС

Приложение №5
к акту по результатам государственной историко-культурной экспертизы проекта зон охраны объектов культурного наследия центральной части Бежицкого района г. Брянска в части определения предмета охраны объекта культурного наследия регионального значения «Достопримечательное место в центре Бежицкого района», требований к осуществлению деятельности и требований к градостроительным регламентам в границах его территории

ПРОТОКОЛЫ ЗАСЕДАНИЙ ЭКСПЕРТНОЙ КОМИССИИ

Протокол № 1 организационного заседания экспертной комиссии.

Присутствовали:

Гуляев В.Ф., эксперт (Приказ Министерства Культуры РФ № № 997 от 17.07.2019г.).
Н.Г. Поддубная., эксперт (Приказ Министерства Культуры РФ №2032 от 25.12.2019 г.).
Штиглиц М.С., эксперт (Приказ Министерства Культуры РФ №419 от 01.04.2020 г.).

Повестка дня:

1. Выборы председателя экспертной комиссии и ее ответственного секретаря.
2. Определение порядка работы и принятия решений экспертной комиссии.
3. Определение основных направлений работы экспертов.
4. Утверждение календарного плана работы экспертной комиссии, исходя из срока проведения государственной историко-культурной экспертизы проекта зон охраны объектов культурного наследия центральной части Бежицкого района г. Брянска в части определения предмета охраны объекта культурного наследия регионального значения «Достопримечательное место в центре Бежицкого района», требований к осуществлению деятельности и требований к градостроительным регламентам в границах его территории, разработанных на основании Федерального закона «Об объектах культурного наследия (памятниках истории и культуры) народов Российской Федерации» от 25.06.2002 №73-ФЗ, выполненных Брянским филиалом РАНХиГС в 2020 г.
5.Определение перечня документов, запрашиваемых у заказчика – Брянский филиал РАНХиГС. Юридический адрес: 241050, г. Брянск, ул. Горького, д. 181. ИНН 7729050901

1. Слушали:

Поддубную Н.Г. - о выборе председателя экспертной комиссии и ее ответственного секретаря.

Постановили:

1. Председателем экспертной комиссии выбрать Штиглиц М.С.

Голосование:

3 человека – за; против - нет; воздержавшихся - нет.

Принято единогласно.

2. Ответственным секретарем выбрать Гуляева В.Ф..

Голосование:

3 человека – за; против - нет; воздержавшихся - нет.

Принято единогласно.

2. Слушали:

Штиглиц М.С.

1. О порядке работы и принятии решений экспертной комиссии;
2. Об определении основных направлений работы экспертов.
3. Об утверждении календарного плана работы экспертной комиссии, исходя из срока проведения государственной историко-культурной экспертизы проекта зон охраны объектов культурного наследия центральной части Бежицкого района г. Брянска в части определения предмета охраны объекта культурного наследия регионального значения «Достопримечательное место в центре Бежицкого района», требований к осуществлению деятельности и требований к градостроительным регламентам в границах его территории, разработанных на основании Федерального закона «Об объектах культурного наследия (памятниках истории и культуры) народов Российской Федерации» от 25.06.2002 №73-ФЗ, выполненных Брянским филиалом РАНХиГС в 2020 г.

Определение перечня документов - Брянский филиал РАНХиГС. Юридический адрес: 241050, г. Брянск, ул. Горького, д. 181. ИНН 7729050901.

Постановили:

1. Экспертная комиссия собирается в случае проведения государственной историко-культурной экспертизы по заявке заказчика, решения экспертной комиссии принимаются коллегиально, после изучения ранее проведенных научных исследований, предоставленных заказчиком (историческая справка) и визуального изучения объекта.
2. Основными направлениями работы экспертов принять:

Ознакомление с архивными и историческими материалами, с ранее разработанными материалами, материалами технического обследования объекта, проведение натурного обследования, обработку материала, фотофиксацию объекта. Определение возможности проведения работ по сохранению объекта культурного наследия.

Срок проведения экспертизы - с 04 сентября 2020 г. по 04 декабря 2020 года:

• 04 сентября 2020 г. – 20 сентября 2020 г. - ознакомление с ранее разработанными материалами.

• 21 сентября 2020 г. – 26 октября 2020 г. - натурное обследование объектов, фотофиксация.

• 27 октября 2020 г. – 04 декабря 2020 г. - обработка материала, подготовка Акта по результатам государственной историко-культурной экспертизы документации.

Принять следующий перечень документов, запрашиваемых у заказчика:

На экспертизу представлены следующие материалы комплексной научно-проектной документации:

№ п/п	Наименование	Стр.	Прим-ние
1	2	3	4
	Авторский коллектив		
	Состав научно–проектной документации (Содержание)		
ТОМ 1	**Исходно-разрешительная и нормативно-правовая документация**		
	Генеральный план города Брянска. Карта зон с особыми условиями использования территорий. Охрана природы.		
	Генеральный план города Брянска. Карта потенциального развития городских территорий.		
	Генеральный план города Брянска. Карта границ населенных пунктов, входящих в состав городского округа.		
	Правила землепользования и застройки города Брянска. Карта градостроительного зонирования города Брянска		
	Правила землепользования и застройки города Брянска. Карта зон природно-экологических и санитарно-гигиенических ограничений.		
	Правила землепользования и застройки города Брянска. Карта зон охраны ОКН		
	Решение Брянского городского Совета народных депутатов от 26.07.2017 г. №796 «Об утверждении правил землепользования и застройки города Брянска»		
	Постановление Совета Министров РСФСР от 30.08.1960 №1327		
	Решение Брянского облисполкома от 10.07.1979 №406		

		Постановление администрации Брянской области от 2.10.2003 №442		
		Постановление администрации Брянской области от 5.06.2012 №496		
		Постановление администрации Брянской области от 27.12.2001 №645		
		Постановление администрации Брянской области от 13.08.2009 №842		
		Перечень объектов культурного наследия с реквизитами нормативных правовых актов о постановке на государственную охрану		
		Паспорта объектов культурного наследия в соответствии с перечнем		
		Техническое задание на выполнение работ по разработке проекта зон охраны объектов культурного наследия центральной части Бежицкого района г. Брянска		
		Ситуационный план участка проектирования		
ТОМ 2		**Материалы по обоснованию предмета охраны, границ территории «Достопримечательного места в центре Бежицкого района» и требований к осуществлению деятельности и градостроительным регламентам в границах территории**		
	2.1.1	Введение. Анализ разработанной ранее научно-проектной документации (1-й этап).		
	2.1.2	Краткая историческая справка		
	2.1.3	Сведения о характере современного использования территорий в границах достопримечательного места по результатам натурных исследований		
	2.1.4	Архивные и библиографические исследования		
	2.1.5	Схемы натурной фотофиксации и натурная фотофиксация элементов планировочной, объемно-пространственной и ландшафтной структуры исторической территории достопримечательного места, объектов культурного наследия и выявленных объектов культурного наследия, расположенных на территории достопримечательного места (пообъектно)		

2.1.6	Анализ визуального восприятия достопримечательного места. Рекомендации по результатам натурных исследований (краткое обоснование рекомендаций к высотным и иным ограничениям для объектов, возможных к размещению в границах территории достопримечательного места). - Схема фотофиксации к основным направлениям визуального восприятия внутри территории достопримечательного места и архитектурных доминант - Фотоиллюстрации к основным направлениям визуального восприятия внутри территории достопримечательного места и архитектурных доминант в их взаимосвязи с историко-градостроительным и природным окружением.		
2.1.7	Копии исторических источников		
2.2	Историко-культурный опорный план (текстовые материалы). Историко-аналитическая записка со сведениями о состоянии и визуальном восприятии строений имеющих историко-культурную ценность на территории достопримечательного места		
2.2.1	Перечень (таблица) объектов культурного наследия расположенных на территории достопримечательного места с указанием их адреса, охранного статуса, степени историко-культурной ценности, датировки, а также, их роли в структуре территории достопримечательного места, значения для его визуального восприятия.		
2.2.2	Перечень утраченных исторически ценных элементов на территории исследования.		
2.2.3	Перечень (таблица) исторически ценных градоформирующих объектов и планировочных элементов историко-градостроительной среды расположенных на территории достопримечательного места с указанием их адреса, датировки (при наличии), а также, их роли в структуре территории достопримечательного места, значения для его визуального восприятия		
2.2.4	Историко-культурный опорный план (графические материалы - Бежица. Историко-культурный опорный план центральной части Бежицкого района города Брянска)		
2.3	Обоснование предмета охраны достопримечательного места. (пояснительная записка). Фотофиксация элементов предмета охраны достопримечательного места (таблица с описанием и привязкой к схеме). Схема проекта предмета охраны достопримечательного места в центе Бежицкого района.		

	2.4	Обоснование границы территории достопримечательного места. (пояснительная записка). Схема "Проект границ территории объекта культурного наследия - достопримечательное место в центе Бежицкого района".		
	2.5	Обоснование требований к осуществлению деятельности и градостроительным регламентам в границах территории достопримечательного места (пояснительная записка). Схема требований к осуществлению деятельности и градостроительным регламентам в границах территории достопримечательного места.		
Том 3		**Утверждаемая часть «Достопримечательное место в центре Бежицкого района»**		
	3.1	Проект предмета охраны достопримечательного места в центе Бежицкого района. Схема проекта предмета охраны объекта культурного наследия - Достопримечательного места в центе Бежицкого района.		
	3.2	Проект границ территории достопримечательного места. Картографическое описание и каталог координат характерных (поворотных) точек границы территории достопримечательного места. Схема границы территории объекта культурного наследия — достопримечательное место в центе Бежицкого района.		
	3.3	Проект границ территории объектов культурного наследия входящих в состав достопримечательного места. Картографическое описание и каталог координат характерных (поворотных) точек границы территории объектов культурного наследия входящих в состав достопримечательного места. Карты границ территории объектов культурного наследия входящих в состав ОКН - Достопримечательное место в центе Бежицкого района. (пообъектно)		
	3.4	Проект требований к осуществлению деятельности и градостроительным регламентам в границах территории достопримечательного места. Картографическое описание и каталог координат характерных (поворотных) точек границ территорий участков режимов использования земель и регламентных участков достопримечательного места. Карта требований к осуществлению деятельности и градостроительным регламентам в границах территории ОКН - Достопримечательное место в центре Бежицкого района		

ТОМ 4		**Материалы по обоснованию проекта зон охраны объектов культурного наследия центральной части Бежицкого района**		
	4.1	Перечень объектов культурного наследия центральной части Бежицкого района для которых разрабатываются проекты зон охраны.		
	4.2	Схема землепользования с указанием существующего положения (пообъектно).		
	4.3	Ситуационный план с указанием зоны проектирования (пообъектно).		
	4.4	Схема фотофиксации и фотофиксация объектов культурного наследия центральной части Бежицкого района (пообъектно)		
	4.5	Архитектурно-градостроительный анализ. Краткие исторические сведения и состояние объектов культурного наследия. Обоснование проектных предложений по границам и режимам использования территорий объектов культурного наследия. обоснование проектных предложений по границам зон охраны объектов культурного наследия (пообъектно).		
ТОМ 5		**Утверждаемая часть для объектов культурного наследия центральной части Бежицкого района для которых разрабатываются проекты зон охраны**		
	5.1	Проект границ территорий объектов культурного наследия. Картографическое описание и каталог координат характерных (поворотных) точек границы территории объектов культурного наследи. Режимы использования территорий объектов культурного наследия. Карта границы территории объектов культурного наследия. (пообъектно)		
	5.2	Проект зон охраны объектов культурного наследия. Состав и границы зон охраны объекта культурного наследия. Охранная зона объекта культурного наследия. Карта границы охранной зоны объектов культурного наследия. (пообъектно). Картографическое описание и каталог координат характерных (поворотных) точек границ зон охраны объектов культурного наследия. Особый режим использования земель в границах охранной зоны (пообъектно).		

Голосование по всем вопросам одновременно:

3 человека – за; против - нет; воздержавшихся - нет.

Принято единогласно.

Председатель экспертной комиссии: М.С. Штиглиц

Ответственный секретарь
экспертной комиссии: В.Ф.Гуляев

Член экспертной комиссии: Н.Г.Поддубная

В соответствии постановлением Правительства РФ от 27 апреля 2017 г. № 501 “О внесении изменений в Положение о государственной историко-культурной экспертизе” настоящий протокол государственной историко-культурной экспертизы экспертами подписан усиленной квалифицированной электронной подписью.

Протокол № 2

Рассмотрения экспертной комиссией государственной историко-культурной экспертизы проекта зон охраны объектов культурного наследия центральной части Бежицкого района г. Брянска в части определения предмета охраны объекта культурного наследия регионального значения «Достопримечательное место в центре Бежицкого района», требований к осуществлению деятельности и требований к градостроительным регламентам в границах его территории, разработанных на основании Федерального закона «Об объектах культурного наследия (памятниках истории и культуры) народов Российской Федерации» от 25.06.2002 №73-ФЗ, выполненных Брянским филиалом РАНХиГС в 2020 г.

Присутствовали:

Гуляев В.Ф., эксперт (Приказ Министерства Культуры РФ № № 997 от 17.07.2019г.).
Н.Г. Поддубная., эксперт (Приказ Министерства Культуры РФ №2032 от 25.12.2019 г.).
Штиглиц М.С., эксперт (Приказ Министерства Культуры РФ №419 от 01.04.2020 г.).

Повестка дня:

1. Рассмотрение экспертной комиссией государственной историко-культурной экспертизы проекта зон охраны объектов культурного наследия центральной части Бежицкого района г. Брянска в части определения предмета охраны объекта культурного наследия регионального значения «Достопримечательное место в центре Бежицкого района», требований к осуществлению деятельности и требований к градостроительным регламентам в границах его территории, разработанных на основании Федерального закона «Об объектах культурного наследия (памятниках истории и культуры) народов Российской Федерации» от 25.06.2002 №73-ФЗ, выполненных Брянским филиалом РАНХиГС в 2020 г.
2. Согласование заключительных выводов экспертизы и подписание заключения (Гуляев В.Ф., Штиглиц М.С., Поддубная Н.Г.).
3. Принятие решения о передаче Акта государственной историко-культурной экспертизы Заказчику.

Принятие решения:

• Члены Экспертной комиссии (Гуляев В.Ф., Штиглиц М.С., Поддубная Н.Г.) согласились с проектными решениями - представили оформленный текст заключения экспертизы (акта) с формулировкой заключительных выводов.
• Произвели подписание этого заключения в порядке, установленном Положением о государственной историко-культурной экспертизе, утвержденным Постановлением Правительства РФ № 569 от 15.07.2009 г.
• Решили передать экземпляр заключения, подписанный усиленными квалифицированными электронными подписями, Заказчику.

Председатель экспертной комиссии: М.С. Штиглиц

Ответственный секретарь экспертной комиссии: В.Ф Гуляев

Член экспертной комиссии: Н.Г. Поддубная

В соответствии постановлением Правительства РФ от 27 апреля 2017 г. № 501 “О внесении изменений в Положение о государственной историко-культурной экспертизе” настоящий протокол государственной историко-культурной экспертизы экспертами подписан усиленной квалифицированной электронной подписью.

Протокол № 3

Рассмотрения экспертной комиссией государственной историко-культурной экспертизы проекта зон охраны объектов культурного наследия центральной части Бежицкого района г. Брянска в части определения предмета охраны объекта культурного наследия регионального значения «Достопримечательное место в центре Бежицкого района», требований к осуществлению деятельности и требований к градостроительным регламентам в границах его территории, разработанных на основании Федерального закона «Об объектах культурного наследия (памятниках истории и культуры) народов Российской Федерации» от 25.06.2002 №73-ФЗ, выполненных Брянским филиалом РАНХиГС в 2020 г.

Присутствовали:

Гуляев В.Ф., эксперт (Приказ Министерства Культуры РФ № № 997 от 17.07.2019г.).
Н.Г. Поддубная., эксперт (Приказ Министерства Культуры РФ №2032 от 25.12.2019 г.).
Штиглиц М.С., эксперт (Приказ Министерства Культуры РФ №419 от 01.04.2020 г.).

Повестка дня:

1. Рассмотрение экспертной комиссией государственной историко-культурной экспертизы проекта зон охраны объектов культурного наследия центральной части Бежицкого района г. Брянска в части уточнения картографического описания и каталога координат характерных (поворотных) точек границ территорий участков режимов использования земель и регламентных участков достопримечательного места на основании письма РАНХиГС от 27.12.2022 №1220. Технические уточнения не влияют на основные проектные решения. Графические материалы проекта дополнены сведениями о границах зон охраны на прилегающих территориях к достопримечательному месту, установленных на момент уточнения ГИКЭ.

2. Согласование заключительных выводов экспертизы и подписание заключения (Гуляев В.Ф., Штиглиц М.С., Поддубная Н.Г.).
3. Принятие решения о передаче Акта государственной историко-культурной экспертизы Заказчику.

Принятие решения:

• Члены Экспертной комиссии (Гуляев В.Ф., Штиглиц М.С., Поддубная Н.Г.) согласились с проектными решениями - представили оформленный текст заключения экспертизы (акта) с формулировкой заключительных выводов.
• Произвели подписание этого заключения в порядке, установленном Положением о государственной историко-культурной экспертизе, утвержденным Постановлением Правительства РФ № 569 от 15.07.2009 г.
• Решили передать экземпляр заключения, подписанный усиленными квалифицированными электронными подписями, Заказчику.

Председатель экспертной комиссии: М.С. Штиглиц

Ответственный секретарь экспертной комиссии: В.Ф Гуляев

Член экспертной комиссии: Н.Г. Поддубная

В соответствии постановлением Правительства РФ от 27 апреля 2017 г. № 501 “О внесении изменений в Положение о государственной историко-культурной экспертизе” настоящий протокол государственной историко-культурной экспертизы экспертами подписан усиленной квалифицированной электронной подписью.

Приложение №6
к акту по результатам государственной историко-культурной экспертизы проекта зон охраны объектов культурного наследия центральной части Бежицкого района г. Брянска в части определения предмета охраны объекта культурного наследия регионального значения «Достопримечательное место в центре Бежицкого района», требований к осуществлению деятельности и требований к градостроительным регламентам в границах его территории

ДОГОВОРА НА ПРОВЕДЕНИЕ ГОСУДАРСТВЕННОЙ ИСТОРИКО-КУЛЬТУРНОЙ ЭКСПЕРТИЗЫ НАУЧНО-ПРОЕКТНОЙ ДОКУМЕНТАЦИИ № Б/1-04/09/20ГИКЭ от 04.09.2020 г., № № Б/2-04/09/20ГИКЭ от 04.09.2020 г., № Б/3-04/09/20ГИКЭ от 04.09.2020 г.

Договор № № Б/3-04/09/20ГИКЭ

на проведение государственной историко-культурной экспертизы проекта зон охраны объектов культурного наследия центральной части Бежицкого района г. Брянска

г**.** Санкт – Петербург - г. Брянск «04» сентября 2020 г.

Федеральное государственное бюджетное образовательное учреждение высшего образования «Российская академия народного хозяйства и государственной службы при Президенте Российской Федерации», в лице директора Брянского филиала РАНХиГС **Шачнева Сергея Александровича,** именуемое в дальнейшем «Заказчик», с одной стороны, аттестованный эксперт по проведению государственной историко-культурной экспертизы **Штиглиц Маргарита Сергеевна,** именуемая в дальнейшем **«Эксперт»** (Приказ Министерства Культуры РФ №419 от 01.04.2020 г.), с другой стороны, заключили настоящий договор о нижеследующем:

1. Предмет договора.

1.1. В соответствии с настоящим Договором Заказчик поручает, а Исполнитель принимает обязательства по выполнению работ:

- проведение государственной историко-культурной экспертизы проекта зон охраны объектов культурного наследия центральной части Бежицкого района г. Брянска

- подготовка Акта по результатам государственной историко-культурной экспертизы (далее – Акта) в соответствии с требованиями.

1.2. Заказчик обязуется принять результат выполненных Исполнителем работ, указанных в п. 1.1. Договора, в порядке, предусмотренном разделом 4 настоящего Договора.

1.3. Права на результаты работ, изложенные в отчетных материалах по настоящему Договору и переданные по окончании работ, принадлежат Заказчику с момента приемки выполненных работ и их оплаты.

1.4. Исполнитель гарантирует, что выполнение работ по проведению государственной историко-культурной экспертизы осуществляют представители Исполнителя, которые аттестованы в порядке, установленном Министерством культуры РФ. В случае нарушения указанной гарантии Исполнитель обязуется возместить Заказчику в полном объёме убытки, а также произвести возврат оплаченных Исполнителем в соответствии с настоящим Договором сумм в течение трёх банковских дней с момента предъявления соответствующего требования Заказчиком.

1.5. Результаты выполненной Исполнителем историко-культурной экспертизы подлежат согласованию с Управлением по охране и сохранению историко-культурного наследия Брянской области.

2. Права и обязанности Заказчика.

2.1. Заказчик обязуется полностью оплатить в установленном порядке все выполненные Исполнителем работы согласно п. 1. настоящего Договора.

Надлежащим выполнением Договора считается утверждение Заказчиком Акта по результатам государственной историко-культурной экспертизы, для его передачи в Управление по охране и сохранению историко-культурного наследия Брянской области.

2.2. Заказчик обязуется не позднее, чем в течение 5 рабочих дней после получения запроса Исполнителя, указанного в п.3.2. настоящего Договора, передать Исполнителю запрашиваемые материалы и сведения, необходимые для выполнения работ по Договору.

2.3. Заказчик обязуется обеспечить доступ на обследуемый объект и территорию; обеспечить условия для проведения фотофиксации.

2.4. Заказчик обязуется оплатить расходы за платные услуги сторонних организаций по предъявлению Исполнителем счетов на оплату услуг указанных организаций. Оплата названных счетов должна производиться в трехдневный срок, с момента их предоставления Исполнителем в распоряжение Заказчика.

2.5. Заказчик вправе требовать у Исполнителя сведения о ходе исполнения Договора в виде краткого отчета об уже проделанной работе с оценкой Исполнителя о проценте ее выполнения и завершения в согласованный срок, или необходимости его корректировки.

3. Права и обязанности Исполнителя.

3.1. Исполнитель обязуется выполнить все работы, являющиеся предметом Договора, и в соответствии с п.1 Договора подготовить Акт и представить его на утверждение Заказчику.

В случае возникновения замечаний по содержанию и оформлению документов, разработанных и подписанных Исполнителем, со стороны Управления по охране и сохранению историко-культурного наследия Брянской области. при согласовании Акта, Исполнитель обязуется устранить все представленные ему объективные замечания без дополнительной оплаты и в кратчайшие сроки, а также передать исправленные и вновь подписанные документы Заказчику.

3.2. Исполнитель имеет право запрашивать у Заказчика материалы и сведения, необходимые для подготовки Акта (сведения об учете объекта и земельного участка в границах территории в государственном кадастре объектов недвижимости; сведения о регистрации прав на объект и земельный участок в границах территории; заключение о техническом состоянии объекта).

3.3. Исполнитель имеет право привлекать за свой счет для исполнения обязательств по настоящему Договору третьих физических или юридических лиц по своему усмотрению. При этом ответственность за качество выполняемых работ лежит на Исполнителе.

4. Срок выполнения работы, стоимость Договора, порядок приемки работы и расчетов.

4.1. Срок исполнения Договора – 92 календарных дня с момента подписания договора. Договор считается выполненным после подписания сторонами Акта сдачи-приемки выполненных работ (об оказании в полном объеме работ по настоящему Договору).

4.2. Платные услуги сторонних организаций, необходимые для выполнения настоящего Договора, оплачиваются Заказчиком по предъявлению соответствующих счетов и в установленном порядке. Оплата названных услуг не входит в стоимость Договора.

4.3. Сроки выполнения работ могут корректироваться по согласованию Сторон.

4.4. Порядок приемки работы.

4.4.1. Исполнитель представляет Заказчику на утверждение Акт (один экземпляр в виде полного текста Акта, заверенного электронной подписью Исполнителем, приложения к Акту – в виде PDF –файла (ов).

4.4.2. В течение 5 рабочих дней после получения от Исполнителя оформленного Акта Заказчик либо утверждает его в установленном порядке, либо направляет Исполнителю с конкретными замечаниями. Исправление замечаний производится Исполнителем в максимально сжатые сроки, но не более чем в течение 5 календарных дней.

5. Ответственность сторон.

5.1. За неисполнение или ненадлежащее исполнение условий настоящего Договора Стороны несут ответственность в соответствии с действующим законодательством Российской Федерации.

5.2. Заказчик несет ответственность за достоверность представляемых Исполнителю материалов и сведений.

5.3. Исполнитель, равно как и Заказчик, не несут ответственности за невыполнение обязательств по настоящему Договору в случае возникновения ситуаций непреодолимой силы: чрезвычайные ситуации, войны и т.п. форс-мажорные обстоятельства.

5.4. Все споры, возникающие между Сторонами по настоящему Договору, разрешаются путем переговоров. При невозможности урегулировать спор путем переговоров он подлежит рассмотрению в Арбитражном суде Санкт-Петербурга и Ленинградской области.

6. Особые условия.

6.1. Все изменения и дополнения к настоящему Договору признаются действительными, если они совершены в письменной форме и подписаны уполномоченными представителями Сторон.

6.2. Настоящий Договор составлен в 2-х экземплярах, каждый из которых имеет одинаковую юридическую силу - по одному для каждой из Сторон.

6.3. Акт со всеми приложениями к нему, а также сведения и материалы, на основании которых Акт составлен, (переданные по п.2.2. настоящего Договора), после успешного завершения Договора являются собственностью Заказчика.

7. Адреса и реквизиты сторон.

ЗАКАЗЧИК:

Федеральное государственное бюджетное образовательное учреждение высшего образования «Российская академия народного хозяйства и государственной службы при Президенте Российской Федерации» (РАНХиГС)

Место нахождения: 119571 г. Москва, пр-т Вернадского, д. 82
ИНН: 7729050901 КПП: 772901001
Брянский филиал РАНХиГС
Место нахождения: 241050, г. Брянск, ул. Горького, д. 18
Почтовый адрес: 241007, г.Брянск, ул.Дуки, д.61
Тел.: (4832) 72-28-19 Факс: (4832) 72-28-05
E-mail: info@br.ranepa.ru
ИНН 7729050901; КПП 325743001
УФК по Брянской области (Брянский филиал РАНХиГС. л/с 20276Х91080)
р/с 40501810700012000002
Отделение Брянск, г. Брянск
БИК 041501001

ИСПОЛНИТЕЛЬ:

Эксперт Штиглиц Маргарита Сергеевна

8. Подписи сторон:

ЗАКАЗЧИК

Директор Брянского филиала РАНХиГС

_____ С.А. Шачнев

ИСПОЛНИТЕЛЬ:

Эксперт государственной историко-культурной экспертизы

_____/Штиглиц М.С./

Договор № Б/2-04/09/20ГИКЭ

на проведение государственной историко-культурной экспертизы проекта зон охраны объектов культурного наследия центральной части Бежицкого района г. Брянска

г**.** Санкт – Петербург - г. Брянск «04» сентября 2020 г.

Федеральное государственное бюджетное образовательное учреждение высшего образования «Российская академия народного хозяйства и государственной службы при Президенте Российской Федерации», в лице директора Брянского филиала РАНХиГС **Шачнева Сергея Александровича,** именуемое в дальнейшем «Заказчик», с одной стороны, аттестованный эксперт по проведению государственной историко-культурной экспертизы **Поддубная Нина Георгиевна,** именуемая в дальнейшем **«Эксперт»** (Приказ Министерства Культуры РФ №2032 от 25.12.2019 г.), с другой стороны, заключили настоящий договор о нижеследующем:

1. Предмет договора.

1.1. В соответствии с настоящим Договором Заказчик поручает, а Исполнитель принимает обязательства по выполнению работ:

- проведение государственной историко-культурной экспертизы проекта зон охраны объектов культурного наследия центральной части Бежицкого района г. Брянска

- подготовка Акта по результатам государственной историко-культурной экспертизы (далее – Акта) в соответствии с требованиями.

1.2. Заказчик обязуется принять результат выполненных Исполнителем работ, указанных в п. 1.1. Договора, в порядке, предусмотренном разделом 4 настоящего Договора.

1.3. Права на результаты работ, изложенные в отчетных материалах по настоящему Договору и переданные по окончании работ, принадлежат Заказчику с момента приемки выполненных работ и их оплаты.

1.4. Исполнитель гарантирует, что выполнение работ по проведению государственной историко-культурной экспертизы осуществляют представители Исполнителя, которые аттестованы в порядке, установленном Министерством культуры РФ. В случае нарушения указанной гарантии Исполнитель обязуется возместить Заказчику в полном объёме убытки, а также произвести возврат оплаченных Исполнителем в соответствии с настоящим Договором сумм в течение трёх банковских дней с момента предъявления соответствующего требования Заказчиком.

1.5. Результаты выполненной Исполнителем историко-культурной экспертизы подлежат согласованию с Управлением по охране и сохранению историко-культурного наследия Брянской области.

2. Права и обязанности Заказчика.

2.1. Заказчик обязуется полностью оплатить в установленном порядке все выполненные Исполнителем работы согласно п. 1. настоящего Договора.

Надлежащим выполнением Договора считается утверждение Заказчиком Акта по результатам государственной историко-культурной экспертизы, для его передачи в Управление по охране и сохранению историко-культурного наследия Брянской области.

2.2. Заказчик обязуется не позднее, чем в течение 5 рабочих дней после получения запроса Исполнителя, указанного в п.3.2. настоящего Договора, передать Исполнителю запрашиваемые материалы и сведения, необходимые для выполнения работ по Договору.

2.3. Заказчик обязуется обеспечить доступ на обследуемый объект и территорию; обеспечить условия для проведения фотофиксации.

2.4. Заказчик обязуется оплатить расходы за платные услуги сторонних организаций по предъявлению Исполнителем счетов на оплату услуг указанных организаций. Оплата названных

счетов должна производиться в трехдневный срок, с момента их предоставления Исполнителем в распоряжение Заказчика.

2.5. Заказчик вправе требовать у Исполнителя сведения о ходе исполнения Договора в виде краткого отчета об уже проделанной работе с оценкой Исполнителя о проценте ее выполнения и завершения в согласованный срок, или необходимости его корректировки.

3. Права и обязанности Исполнителя.

3.1. Исполнитель обязуется выполнить все работы, являющиеся предметом Договора, и в соответствии с п.1 Договора подготовить Акт и представить его на утверждение Заказчику.

В случае возникновения замечаний по содержанию и оформлению документов, разработанных и подписанных Исполнителем, со стороны Управления по охране и сохранению историко-культурного наследия Брянской области. при согласовании Акта, Исполнитель обязуется устранить все представленные ему объективные замечания без дополнительной оплаты и в кратчайшие сроки, а также передать исправленные и вновь подписанные документы Заказчику.

3.2. Исполнитель имеет право запрашивать у Заказчика материалы и сведения, необходимые для подготовки Акта (сведения об учете объекта и земельного участка в границах территории в государственном кадастре объектов недвижимости; сведения о регистрации прав на объект и земельный участок в границах территории; заключение о техническом состоянии объекта).

3.3. Исполнитель имеет право привлекать за свой счет для исполнения обязательств по настоящему Договору третьих физических или юридических лиц по своему усмотрению. При этом ответственность за качество выполняемых работ лежит на Исполнителе.

4. Срок выполнения работы, стоимость Договора, порядок приемки работы и расчетов.

4.1. Срок исполнения Договора – 92 календарных дня с момента подписания договора. Договор считается выполненным после подписания сторонами Акта сдачи-приемки выполненных работ (об оказании в полном объеме работ по настоящему Договору).

4.2. Платные услуги сторонних организаций, необходимые для выполнения настоящего Договора, оплачиваются Заказчиком по предъявлению соответствующих счетов и в установленном порядке. Оплата названных услуг не входит в стоимость Договора.

4.3. Сроки выполнения работ могут корректироваться по согласованию Сторон.

4.4. Порядок приемки работы.

4.4.1. Исполнитель представляет Заказчику на утверждение Акт (один экземпляр в виде полного текста Акта, заверенного электронной подписью Исполнителем, приложения к Акту – в виде PDF –файла (ов).

4.4.2. В течение 5 рабочих дней после получения от Исполнителя оформленного Акта Заказчик либо утверждает его в установленном порядке, либо направляет Исполнителю с конкретными замечаниями. Исправление замечаний производится Исполнителем в максимально сжатые сроки, но не более чем в течение 5 календарных дней.

5. Ответственность сторон.

5.1. За неисполнение или ненадлежащее исполнение условий настоящего Договора Стороны несут ответственность в соответствии с действующим законодательством Российской Федерации.

5.2. Заказчик несет ответственность за достоверность представляемых Исполнителю материалов и сведений.

5.3. Исполнитель, равно как и Заказчик, не несут ответственности за невыполнение обязательств по настоящему Договору в случае возникновения ситуаций непреодолимой силы: чрезвычайные ситуации, войны и т.п. форс-мажорные обстоятельства.

5.4. Все споры, возникающие между Сторонами по настоящему Договору, разрешаются путем переговоров. При невозможности урегулировать спор путем переговоров он подлежит рассмотрению в Арбитражном суде Санкт-Петербурга и Ленинградской области.

6. Особые условия.

6.1. Все изменения и дополнения к настоящему Договору признаются действительными, если они совершены в письменной форме и подписаны уполномоченными представителями Сторон.

6.2. Настоящий Договор составлен в 2-х экземплярах, каждый из которых имеет одинаковую юридическую силу - по одному для каждой из Сторон.

6.3. Акт со всеми приложениями к нему, а также сведения и материалы, на основании которых Акт составлен, (переданные по п.2.2. настоящего Договора), после успешного завершения Договора являются

собственностью Заказчика.

7. Адреса и реквизиты сторон.

ЗАКАЗЧИК:

Федеральное государственное бюджетное образовательное учреждение высшего образования «Российская академия народного хозяйства и государственной службы при Президенте Российской Федерации» (РАНХиГС)

Место нахождения: 119571 г. Москва, пр-т Вернадского, д. 82
ИНН: 7729050901 КПП: 772901001
Брянский филиал РАНХиГС
Место нахождения: 241050, г. Брянск, ул. Горького, д. 18
Почтовый адрес: 241007, г.Брянск, ул.Дуки, д.61
Тел.: (4832) 72-28-19 Факс: (4832) 72-28-05
E-mail: info@br.ranepa.ru
ИНН 7729050901; КПП 325743001
УФК по Брянской области (Брянский филиал РАНХиГС. л/с 20276Х91080)
р/с 40501810700012000002
Отделение Брянск, г. Брянск
БИК 041501001

ИСПОЛНИТЕЛЬ:

Эксперт Поддубная Нина Георгиевна

8. Подписи сторон:

ЗАКАЗЧИК

Директор Брянского филиала РАНХиГС



_____ С.А. Шачнев

ИСПОЛНИТЕЛЬ:

Эксперт государственной историко-культурной экспертизы

_____/Поддубная Н.Г./

Договор № № Б/1-04/09/20ГИКЭ

на проведение государственной историко-культурной экспертизы проекта зон охраны объектов культурного наследия центральной части Бежицкого района г. Брянска

г**.** Петрозаводск - г. Брянск «04» сентября 2020 г.

Федеральное государственное бюджетное образовательное учреждение высшего образования «Российская академия народного хозяйства и государственной службы при Президенте Российской Федерации», в лице директора Брянского филиала РАНХиГС **Шачнева Сергея Александровича,** именуемое в дальнейшем «Заказчик», с одной стороны, аттестованный эксперт по проведению государственной историко-культурной экспертизы **Гуляев Валерий Федорович,** именуемая в дальнейшем **«Эксперт»** (Приказ Министерства Культуры РФ№ 997 от 17.07.2019), с другой стороны, заключили настоящий договор о нижеследующем:

1. Предмет договора.

1.1. В соответствии с настоящим Договором Заказчик поручает, а Исполнитель принимает обязательства по выполнению работ:

- проведение государственной историко-культурной экспертизы проекта зон охраны объектов культурного наследия центральной части Бежицкого района г. Брянска

- подготовка Акта по результатам государственной историко-культурной экспертизы (далее – Акта) в соответствии с требованиями.

1.2. Заказчик обязуется принять результат выполненных Исполнителем работ, указанных в п. 1.1. Договора, в порядке, предусмотренном разделом 4 настоящего Договора.

1.3. Права на результаты работ, изложенные в отчетных материалах по настоящему Договору и переданные по окончании работ, принадлежат Заказчику с момента приемки выполненных работ и их оплаты.

1.4. Исполнитель гарантирует, что выполнение работ по проведению государственной историко-культурной экспертизы осуществляют представители Исполнителя, которые аттестованы в порядке, установленном Министерством культуры РФ. В случае нарушения указанной гарантии Исполнитель обязуется возместить Заказчику в полном объёме убытки, а также произвести возврат оплаченных Исполнителем в соответствии с настоящим Договором сумм в течение трёх банковских дней с момента предъявления соответствующего требования Заказчиком.

1.5. Результаты выполненной Исполнителем историко-культурной экспертизы подлежат согласованию с Управлением по охране и сохранению историко-культурного наследия Брянской области.

2. Права и обязанности Заказчика.

2.1. Заказчик обязуется полностью оплатить в установленном порядке все выполненные Исполнителем работы согласно п. 1. настоящего Договора.

Надлежащим выполнением Договора считается утверждение Заказчиком Акта по результатам государственной историко-культурной экспертизы, для его передачи в Управление по охране и сохранению историко-культурного наследия Брянской области.

2.2. Заказчик обязуется не позднее, чем в течение 5 рабочих дней после получения запроса Исполнителя, указанного в п.3.2. настоящего Договора, передать Исполнителю запрашиваемые материалы и сведения, необходимые для выполнения работ по Договору.

2.3. Заказчик обязуется обеспечить доступ на обследуемый объект и территорию; обеспечить условия для проведения фотофиксации.

2.4. Заказчик обязуется оплатить расходы за платные услуги сторонних организаций по предъявлению Исполнителем счетов на оплату услуг указанных организаций. Оплата названных счетов должна производиться в трехдневный срок, с момента их предоставления Исполнителем в распоряжение Заказчика.

2.5. Заказчик вправе требовать у Исполнителя сведения о ходе исполнения Договора в виде краткого отчета об уже проделанной работе с оценкой Исполнителя о проценте ее выполнения и завершения в согласованный срок, или необходимости его корректировки.

3. Права и обязанности Исполнителя.

3.1. Исполнитель обязуется выполнить все работы, являющиеся предметом Договора, и в соответствии с п.1 Договора подготовить Акт и представить его на утверждение Заказчику.

В случае возникновения замечаний по содержанию и оформлению документов, разработанных и подписанных Исполнителем, со стороны Управления по охране и сохранению историко-культурного наследия Брянской области. при согласовании Акта, Исполнитель обязуется устранить все представленные ему объективные замечания без дополнительной оплаты и в кратчайшие сроки, а также передать исправленные и вновь подписанные документы Заказчику.

3.2. Исполнитель имеет право запрашивать у Заказчика материалы и сведения, необходимые для подготовки Акта (сведения об учете объекта и земельного участка в границах территории в государственном кадастре объектов недвижимости; сведения о регистрации прав на объект и земельный участок в границах территории; заключение о техническом состоянии объекта).

3.3. Исполнитель имеет право привлекать за свой счет для исполнения обязательств по настоящему Договору третьих физических или юридических лиц по своему усмотрению. При этом ответственность за качество выполняемых работ лежит на Исполнителе.

4. Срок выполнения работы, стоимость Договора, порядок приемки работы и расчетов.

4.1. Срок исполнения Договора – 92 календарных дня с момента подписания договора. Договор считается выполненным после подписания сторонами Акта сдачи-приемки выполненных работ (об оказании в полном объеме работ по настоящему Договору).

4.2. Платные услуги сторонних организаций, необходимые для выполнения настоящего Договора, оплачиваются Заказчиком по предъявлению соответствующих счетов и в установленном порядке. Оплата названных услуг не входит в стоимость Договора.

4.3. Сроки выполнения работ могут корректироваться по согласованию Сторон.

4.4. Порядок приемки работы.

4.4.1. Исполнитель представляет Заказчику на утверждение Акт (один экземпляр в виде полного текста Акта, заверенного электронной подписью Исполнителем, приложения к Акту – в виде PDF –файла (ов).

4.4.2. В течение 5 рабочих дней после получения от Исполнителя оформленного Акта Заказчик либо утверждает его в установленном порядке, либо направляет Исполнителю с конкретными замечаниями. Исправление замечаний производится Исполнителем в максимально сжатые сроки, но не более чем в течение 5 календарных дней.

5. Ответственность сторон.

5.1. За неисполнение или ненадлежащее исполнение условий настоящего Договора Стороны несут ответственность в соответствии с действующим законодательством Российской Федерации.

5.2. Заказчик несет ответственность за достоверность представляемых Исполнителю материалов и сведений.

5.3. Исполнитель, равно как и Заказчик, не несут ответственности за невыполнение обязательств по настоящему Договору в случае возникновения ситуаций непреодолимой силы: чрезвычайные ситуации, войны и т.п. форс-мажорные обстоятельства.

5.4. Все споры, возникающие между Сторонами по настоящему Договору, разрешаются путем переговоров. При невозможности урегулировать спор путем переговоров он подлежит рассмотрению в Арбитражном суде Санкт-Петербурга и Ленинградской области.

6. Особые условия.

6.1. Все изменения и дополнения к настоящему Договору признаются действительными, если они совершены в письменной форме и подписаны уполномоченными представителями Сторон.

6.2. Настоящий Договор составлен в 2-х экземплярах, каждый из которых имеет одинаковую юридическую силу - по одному для каждой из Сторон.

6.3. Акт со всеми приложениями к нему, а также сведения и материалы, на основании которых Акт составлен, (переданные по п.2.2. настоящего Договора), после успешного завершения Договора являются собственностью Заказчика.

7. Адреса и реквизиты сторон.

ЗАКАЗЧИК:

Федеральное государственное бюджетное образовательное учреждение высшего образования «Российская академия народного хозяйства и государственной службы при Президенте Российской Федерации» (РАНХиГС)

Место нахождения: 119571 г. Москва, пр-т Вернадского, д. 82
ИНН: 7729050901 КПП: 772901001
Брянский филиал РАНХиГС
Место нахождения: 241050, г. Брянск, ул. Горького, д. 18
Почтовый адрес: 241007, г.Брянск, ул.Дуки, д.61
Тел.: (4832) 72-28-19 Факс: (4832) 72-28-05
E-mail: info@br.ranepa.ru
ИНН 7729050901; КПП 325743001
УФК по Брянской области (Брянский филиал РАНХиГС. л/с 20276Х91080)
р/с 40501810700012000002
Отделение Брянск, г. Брянск
БИК 041501001

ИСПОЛНИТЕЛЬ:

Эксперт Гуляев Валерий Фёдорович

8. Подписи сторон:

ЗАКАЗЧИК

Директор Брянского филиала РАНХиГС

_____ С.А. Шачнев

ИСПОЛНИТЕЛЬ:

Эксперт государственной историко-культурной экспертизы

_____/Гуляев В.Ф./

Приложение №7
к акту по результатам государственной историко-культурной экспертизы проекта зон охраны объектов культурного наследия центральной части Бежицкого района г. Брянска в части определения предмета охраны объекта культурного наследия регионального значения «Достопримечательное место в центре Бежицкого района», требований к осуществлению деятельности и требований к градостроительным регламентам в границах его территории

ПЕРЕЧЕНЬ ОКН РАСПОЛОЖЕННЫХ В ГРАНИЦАХ ТЕРРИТОРИИ ОКН «ДОСТОПРИМЕЧАТЕЛЬНОЕ МЕСТО В ЦЕНТРЕ БЕЖИЦКОГО РАЙОНА»

Перечень ОКН расположенных в границах территории ОКН «Достопримечательное место в центре Бежицкого района»

№ п/п	Наименование памятника	Местонахождение	Датировка, автор
1.	Дом с аптекой	ул. III Интернационала, 21	1890-1900-е гг., Н.А.Лебедев
2.	Дом купца Денисова	ул. III Интернационала, 7	1900-е гг.
3.	Дом жилой	ул. III Интернационала, 9	1890-1900-е гг.
4.	Гимназия мужская	ул. Институтская, 16	1880-е гг., 1911 г.,1950 г.
5.	Многоквартирный дом для служащих Брянского завода	ул. Комсомольская, 1	1910-е гг.
6.	Сиротский приют	ул. Комсомольская, 10	1904-1905 гг.
7.	Коттедж с угловым балконом	ул. Куйбышева, 2	1910-е гг.
8.	Особняк с лучковым аттиком	ул. Майской Стачки, 3	1911-1913 гг.
9.	Дом №8	ул. Ульянова, 8	1913 г. (по паспорту дата не определена)
10.	Бани	ул. Ульянова, 10	1900-е гг., Н.А.Лебедев (в паспорте – начало 1910-х гг.)
11.	Дом №16	ул. Ульянова, 16	1910-е гг. (по паспорту дата не определена)
12.	Дом №18	ул. Ульянова, 18	1900-е гг. (по паспорту дата не определена)
13.	Производственный корпус	ул. Ульянова, 26	1914 г.
14.	Дом №28	ул. Ульянова, 28	1900-е гг. (по паспорту дата не определена)
15.	Дом специалистов Брянского завода	ул. Ульянова, 31\1	1910-е гг.
16.	Больница «Бежицкая»	ул. Ульянова, 33\2	1911 г.
17.	Дом №34	ул. Ульянова, 34	1910-е гг. (по паспорту дата не определена)
18.	Поликлиника	ул. Ульянова, 37	1910-е гг. 1948 г.
19.	Дом №39б	ул. Ульянова, 39Б	1895 г. (по паспорту дата не определена)
20.	Гостиница Мурзина	ул. Ульянова, 45/2	1890-е гг.
21.	Коттедж с лоджией	ул. Ухтомского, 1	1911-1913 гг.
22.	Здание Брянского машиностроительного завода, основанного в 1873 г., который награжден орденом Ленина в связи со 100-летием со дня его основания и орденом Трудового Красного Знамени за успешное выполнение задания семилетки	территория БМЗ	1873 г.
23.	Коттедж-теремок	ул. Карла Либкнехта, 8	2-я пол. 1910-х гг.
24.	Богадельня	ул. Почтовая, 2	1900-е гг., Н.А.Лебедев
25.	Жилой комплекс для руководства завода "Красный Профинтерн":		кон.1910 гг.-нач.1920 гг.

26.	левый угловой коттедж	б-р 50-летия Октября, 2	Конец 1910 – начало 1920 гг. (по паспорту)
27.	центральный коттедж	б-р 50-летия Октября, 4	к 1910 г. нач 1920
28.	правый угловой коттедж	б-р 50-летия Октября, 6	к 1910 г. нач 1920
29.	Памятник техники - паровоз «О-Д»	территория БМЗ	1898 г. (по паспорту дата не определена)
30.	Ансамбль		1920-е гг.
31.	Коттедж для немецких специалистов	ул. III Интернационала, 11	
32.	Коттедж для немецких специалистов	ул. III Интернационала, 13	
33.	Коттедж для немецких специалистов	ул. III Интернационала, 15	
34.	Коттедж для немецких специалистов	ул. Ульянова, 36	
35.	Коттедж для немецких специалистов	ул. Ульянова, 40	
36.	Дом жилой стахановцев	б-р 50-летия Октября, 3	1936 г.
37.	Дом жилой стахановцев	б-р 50-летия Октября, 5	1936 г.
38.	Здание почтово-телеграфного отделения	ул. III Интернационала, 17	1931 г., А.З.Новиков
39.	Дом-каре	ул. Комсомольская, 12	нач. 1930-х гг.
40.	Дом в котором находилась в 1919-1920 гг. Бежицкая организация РКСМ и в 1921-1925 гг. Бежицкая драматическая студия	ул. Клубная, 5	1880-е, 1912 г., 1960 г. По паспорту – 1919-1920 гг., 1921-1925 гг.
41.	Градостроительный ансамбль советского периода	Ограничен улицами Ульянова, III Интернационала, Комсомольской, XXII Партсъезда	1950-1960-е гг.
42.	Дом жилой многоквартирный	ул. Комсомольская, 3	сер.1950-х гг.
43.	Дом жилой многоквартирный	ул. Комсомольская, 5	сер.1950-х гг.
44.	Детский сад	ул. Комсомольская, 5а	сер.1950-х гг.
45.	Дом с полукруглыми балконами	ул. Комсомольская, 7	2-я пол.1950-х гг.
46.	Дом с двумя эркерами	ул. Комсомольская, 9	1-я пол.1950-х гг.
47.	Дом с двумя арками	ул. Куйбышева, 10	кон. 1950-х , нач.1960-х гг.
48.	Дом с высокой аркой	ул. Куйбышева, 11	кон. 1930-х, нач.1950-х гг.
49.	Дом жилой с магазинами	ул. Куйбышева, 12	кон. 1950-х гг.
50.	Дом с угловой башней	ул. Куйбышева, 13	кон. 1950-х гг., нач. 1960-х гг.
51.	Дом с барочным фронтоном	ул. Куйбышева, 14	кон. 1950-х гг., нач. 1960-х гг.
52.	Угловой многоквартирный дом с магазинами	ул. Куйбышева, 18	кон. 1950-х гг.,
53.	Угловой многоквартирный дом с поликлиникой	ул. Куйбышева, 19	кон. 1960-хгг.,
54.	Бюст дважды героя Советского Союза П.М.Камозина	ул. Комсомольская, сквер	1948 г.
55.	Памятник "Мужеству, доблести, стойкости комсомольской"	ул. Майской стачки	1960 г. (по паспорту дата не определена)
56.	Мемориал ветеранам революционного движения	ул. Ульянова	1977 г.
57.	Памятник В.И.Ленину	на площади им. Ульянова	1980 г. (по паспорту дата не определена)

Приложение №8
к акту по результатам государственной историко-культурной экспертизы проекта зон охраны объектов культурного наследия центральной части Бежицкого района г. Брянска в части определения предмета охраны объекта культурного наследия регионального значения «Достопримечательное место в центре Бежицкого района», требований к осуществлению деятельности и требований к градостроительным регламентам в границах его территории

ПИСЬМО БРЯНСКОГО ФИЛИАЛА РАНХИГС ОТ 27.12.2022 №1220

РАНХиГС
РОССИЙСКАЯ АКАДЕМИЯ НАРОДНОГО ХОЗЯЙСТВА
И ГОСУДАРСТВЕННОЙ СЛУЖБЫ
ПРИ ПРЕЗИДЕНТЕ РОССИЙСКОЙ ФЕДЕРАЦИИ

БРЯНСКИЙ ФИЛИАЛ РАНХиГС

241050, г. Брянск, ул. Горького, д.18
тел./факс +7 (4832) 72-28-05
e-mail: info@br.ranepa.ru
www.br.ranepa.ru

дата 27.12.2022 № 12-20

на № _____ от _____

Государственному эксперту
Министерства культуры
Российской Федерации
Председателю экспертной комиссии

Штиглиц М.С.

Уважаемая Маргарита Сергеевна!

Брянский филиал РАНХиГС в рамках исполнения гарантийных обязательств на основании контракта от 20.04.2020 №1 внес корректировки в проектную документацию «Проект зон охран, границ территорий объектов культурного наследия, включенных в единый государственный реестр объектов культурного наследия и выявленных объектов Бежицкого района г. Брянска» в части корректировки и уточнения картографического описания и каталога координат характерных (поворотных) точек границ территорий участков режимов использования земель и регламентных участков достопримечательного места.

Просим Вас предоставить откорректированный, повторный акт Государственной историко - культурной экспертизы «Проекта зон охран, границ территорий объектов культурного наследия, включенных в единый государственный реестр объектов культурного наследия и выявленных объектов Бежицкого района г. Брянска» с учетом внесенных изменений в проектную документацию.

С уважением,

Директор филиала С.А. Шачнев